

NOSITELJ IZRADE PLANA:



REPUBLIKA HRVATSKA
SISAČKO – MOSLAVAČKA ŽUPANIJA
UPRAVNI ODJEL ZA PROSTORNO UREĐENJE,
GRADITELJSTVO I OBNOVU

V. IZMJENE I DOPUNE
PROSTORNOG PLANA
SISAČKO-MOSLAVAČKE ŽUPANIJE
IZVJEŠĆE O JAVNOJ RASPRAVI

STRUČNI IZRAĐIVAČ:

ZAVOD ZA PROSTORNO UREĐENJE
SISAČKO-MOSLAVAČKE ŽUPANIJE
Trg bana Josipa Jelačića 6, 44 000 Sisak

PRIPREMILI:

SISAČKO-MOSLAVAČKA ŽUPANIJA
UPRAVNI ODJEL ZA PROSTORNO UREĐENJE, GRADITELJSTVO I OBNOVU
Privremena pročelnica: Blanka Bobetko-Majstorović, dipl. ing. biol.

ZAVOD ZA PROSTORNO UREĐENJE
SISAČKO-MOSLAVAČKE ŽUPANIJE

Odgovorni voditelj izrade Nacrta Plana: Margita Malnar, dipl. ing. arh.,
ovlaštena arhitektica urbanistica

Sisak, svibanj 2022.

SADRŽAJ:

- 1. PODACI IZ OBJAVE JAVNE RASPRAVE**
- 2. POPIS SUDIONIKA U JAVNOJ RASPRAVI KOJI SU POZVANI POSEBNOM OBAVIJESTI O JAVNOJ RASPRAVI**
- 3. POPIS SUDIONIKA U JAVNOJ RASPRAVI ČIJA SU MIŠLJENJA, PRIJEDLOZI I PRIMJEDBE PRIHVAĆENI**
- 4. MIŠLJENJA, PRIJEDLOZI I PRIMJEDBE SUDIONIKA U JAVNOJ RASPRAVI KOJI NISU PRIHVAĆENI ILI SU DJELOMIČNO PRIHVAĆENI S RAZLOZIMA NEPRIHVAĆANJA**
- 5. POPIS SUDIONIKA U JAVNOJ RASPRAVI ČIJA MIŠLJENJA, PRIJEDLOZI I PRIMJEDBE NISU RAZMATRANI IZ RAZLOGA PROPISANIH ZAKONOM O PROSTORNOM UREĐENJU**
- 6. DOKAZI OBJAVE JAVNE RASPRAVE, POSEBNE PISANE OBAVIJESTI O JAVNOJ RASPRAVI, ZAPISNIK O JAVNOM IZLAGANJU, DOKAZI O SUDJELOVANJU U JAVNOM IZLAGANJU POZVANIH SUDIONIKA U JAVNOJ RASPRAVI I MIŠLJENJA JAVNOPRAVNIH TIJELA**
- 7. ZAKLJUČAK**

IZVJEŠĆE O JAVNOJ RASPRAVI

Izvješće o javnoj raspravi o Prijedlogu V. izmjena i dopuna Prostornog plana Sisačko-moslavačke županije izrađeno je sukladno člancima 102. i 103. Zakona o prostornom uređenju („Narodne novine“ br. 153/13., 65/17., 114/18, 39/19. i 98/19.), a služi za izradu i utvrđivanje konačnog prijedloga V. izmjena i dopuna Prostornog plana Sisačko-moslavačke županije.

1. PODACI IZ OBJAVE JAVNE RASPRAVE

Izrada V. izmjena i dopuna Prostornog plana Sisačko-moslavačke županije (u daljnjem tekstu: V. ID PPSMŽ) provodi se na osnovu Odluke o izradi V. izmjena i dopuna Prostornog plana Sisačko-moslavačke županije („Službeni glasnik Sisačko-moslavačke županije“ br. 31/21.), koju je donijela je Županijska skupština Sisačko-moslavačke županije 21. 12. 2021. godine.

Na temelju Nacrta prijedloga V. ID PPSMŽ, župan Sisačko-moslavačke županije Ivan Celjak, mag. iur., je 24. ožujka 2022. god. donio Odluku (KLASA:350-02/21-03/07, URBROJ:2176-02-22-45) o utvrđivanju prijedloga V. ID PPSMŽ za javnu raspravu.

Javna rasprava o utvrđenom Prijedlogu V. ID PPSMŽ je objavljena na mrežnim stranicama Ministarstva prostornog uređenja graditeljstva i državne imovine, Sisačko-moslavačke županije i Zavoda za prostorno uređenja Sisačko-moslavačke županije te u Službenom glasniku Sisačko-moslavačke županije br. 4/22 i na oglasnoj ploči Sisačko-moslavačke županije.

Sukladno objavi javna rasprava je održana u razdoblju od 2. travnja 2022. do 2. svibnja 2022. godine u organizaciji Upravnog odjela za prostorno uređenje, graditeljstvo i obnovu Sisačko-moslavačke županije uz suradnju stručnog izrađivača V. ID PPSMŽ, Zavoda za prostorno uređenje Sisačko-moslavačke županije.

Za vrijeme trajanja javne rasprave uvid u prijedlog V. ID PPSMŽ je bio omogućen u prostorijama Sisačko-moslavačke županije, Upravnog odjela za prostorno uređenje, graditeljstvo i obnovu u Sisku.

Javno izlaganje o prijedlogu V. ID PPSMŽ održano je 12. travnja 2022. godine, s početkom u 10,00 sati, u prostorijama Euroherz osiguranja, Franje Lovrića 17a (IV kat) u Sisku.

Posebnim obavijestima sa pozivom za sudjelovanje u javnoj raspravi pozvana su javnopravna tijela određena posebnim propisima koja su dala ili trebala dati zahtjeve za izradu Plana.

Mišljenja, primjedbe i prijedlozi o prijedlogu V. ID PPSMŽ su se mogli upisati u knjigu primjedbi koja je bila postavljena na mjestu održavanja javne rasprave, ili su se mogli dostaviti, pisano, poštom ili osobno, za vrijeme trajanja javne rasprave (do 2. svibnja 2022. godine), na adresu: Sisačko-moslavačka županija, Upravni odjel za prostorno uređenje, graditeljstvo i obnovu, Rimska ulica 28, 44000 Sisak.

POPIS SUDIONIKA U JAVNOJ RASPRAVI KOJI SU POZVANI POSEBNOM OBAVIJESTI O JAVNOJ RASPRAVI

Posebnom obavijesti o javnoj raspravi pozvani su sljedeći sudionici:

1. Ministarstvo gospodarstva i održivog razvoja, Uprava za zaštitu prirode, Radnička cesta 80, 10000 Zagreb
2. Ministarstvo gospodarstva i održivog razvoja, Uprava za procjenu utjecaja na okoliš i održivo gospodarenje otpadom, Radnička cesta 80, 10000 Zagreb
3. Ministarstvo gospodarstva i održivog razvoja, Uprava za energetiku, Ulica grada Vukovara 78, 10000 Zagreb
4. Ministarstvo gospodarstva i održivog razvoja, Uprava vodnoga gospodarstva, Ulica grada Vukovara 220, 10000 Zagreb
5. Ministarstvo poljoprivrede, Uprava za poljoprivredno zemljište, biljnu proizvodnju i tržište, Ilica 101, 10000 Zagreb
6. Ministarstvo poljoprivrede, Uprava za stočarstvo i kvalitetu hrane, Ilica 101, 10000 Zagreb
7. Ministarstvo poljoprivrede, Uprava šumarstva, lovstva i drvne industrije, Planinska 2A, 10000 Zagreb
8. Ministarstvo kulture i medija, Konzervatorski odjel u Sisku, Ivana Meštrovića 28, 44 000 Sisak
9. Ministarstvo obrane, Uprava za materijalne resurse, Služba za vojne nekretnine i zaštitu okoliša, Trg kralja Petra Krešimira IV 1, 10000 Zagreb
10. Ministarstvo turizma i sporta, Prisavlje 14, 10000 Zagreb
11. Ministarstvo zdravstva, Ksaver 200, 10000 Zagreb
12. Ministarstvo mora, prometa i infrastrukture, Uprava za cestovni promet, cestovnu infrastrukturu i inspekciju, Prisavlje 14, 10000 Zagreb
13. Ministarstvo mora, prometa i infrastrukture, Uprava za željezničku infrastrukturu i inspekciju, Prisavlje 14, 10000 Zagreb
14. Ministarstvo mora, prometa i infrastrukture, Uprava zračnog prometa, elektroničkih komunikacija i pošte, Prisavlje 14, 10000 Zagreb
15. Ministarstvo znanosti i obrazovanja, Donje Svetice 38, 10000 Zagreb
16. Ministarstvo unutarnjih poslova, Ravnateljstvo civilne zaštite, Područni ured civilne zaštite Zagreb, Služba civilne zaštite Sisak, Odjel Inspekcije, I. K. Sakcinskog 24, 44000 Sisak
17. Državna geodetska uprava, Gruška 20, 10000 Zagreb
18. Hrvatska gospodarska komora, Županijska komora Sisak, Kranjčevićeva 16, 44000 Sisak
19. Hrvatske autoceste, Širolina 4, 10000 Zagreb
20. Hrvatske ceste d.o.o., Sektor za razvoj i strateško planiranje, Vončinina 3, 10000 Zagreb
21. Županijska uprava za ceste Sisačko-moslavačke županije, Antuna Cuvaja 16, 44000 Sisak
22. HŽ Infrastruktura, Zagreb, Mihanovićeva 12, 10 000 Zagreb
23. Hrvatske željeznice, Sektor za razvoj, pripremu i provedbu investicija i EU fondove, Mihanovićeva 12, 10 000 Zagreb

24. Hrvatske šume, Uprava šuma, Podružnica Zagreb, Lazinska 41, 10000 Zagreb
25. Hrvatske šume, Uprava šuma, Podružnica Sisak, Runjaninova 12, 44 000 Sisak
26. Hrvatske šume, Uprava šuma, Podružnica Karlovac, Put D. Trstenjaka 1, 47000 Karlovac
27. Hrvatske šume, Uprava šuma, Podružnica Nova Gradiška, J. J. Strossmayera 11, 35400 Nova Gradiška
28. Hrvatska regulatorna agencija za mrežne djelatnosti, Roberta Frangeša Mihanovića 9, 10110 Zagreb
29. Hrvatski operator prijenosnog sustava d.o.o., Sektor za razvoj, investicije i izgradnju, Kupaska 4, 10000 Zagreb
30. Hrvatska elektroprivreda d.d., Ulica grada Vukovara 37, 10000 Zagreb
31. HEP - Proizvodnja d.o.o. , Ulica grada Vukovara 37, 10000 Zagreb
32. HEP OPERATOR DISTRIBUCIJSKOG SUSTAVA, DP Elektra Sisak, Kralja Tomislava 42, 44000 Sisak (proslijediti svim terenskim jedinicama na području SMŽ)
33. HEP OPERATOR DISTRIBUCIJSKOG SUSTAVA, DP Elektra Karlovac, V. Mačeka 44, 47000 Karlovac.
34. HEP - OPERATOR DISTRIBUCIJSKOG SUSTAVA, DP Elektra Križ, Križ, Trg sv. Križa 7, 10314 Križ
35. Hrvatske vode, VGO za srednju i donju Savu, Vodnogospodarska ispostava za mali sliv »Banovina« sa sjedištem u Sisku, Ruđera Boškovića 10, 44000 Sisak
36. Hrvatske vode, VGO Sava, Vodnogospodarski odjel za srednju i donju Savu sa sjedištem u Zagrebu, Ulica grada Vukovara 220, 10000 Zagreb
37. Hrvatske vode, VGO Sava, Vodnogospodarski odjel za srednju i donju Savu, Šetalište braće Radića, 35000 Slavonski Brod
38. JANAF - Jadranski naftovod d.d., Miramarska cesta 24, 10 000 Zagreb
39. Plinacro d.o.o. Zagreb, Savska cesta 88a, 10 000 Zagreb
40. INA-Industrije nafte d.d. Zagreb, Avenija Većeslava Holjevca 10, 10020 Zagreb
41. Odašiljači i veze d.o.o., Ulica grada Vukovara 269d, 10000 Zagreb
42. Javna ustanova za upravljanje zaštićenim dijelovima prirode Sisačko-moslavačke županije, Trg grofova Erdodyja 17, 44317 Popovača
43. Javna ustanova Park prirode Lonjsko polje, Krapje 16, 44324 Jasenovac
44. Sisačko-moslavačka županija, Upravni odjel za poljoprivredu, ruralni razvoj, zaštitu okoliša i prirode, Zagrebačka 44, 44000 Sisak
45. Sisačko-moslavačka županija, Upravni odjel za gospodarstvo, investicije, razvojne projekte i fondove EU, Zagrebačka 44, 44 000 Sisak
46. SIMORA, Razvojna agencija Sisačko-moslavačke županije, Rimska 28, 44000 Sisak
47. Turistička zajednica Sisačko-moslavačke županije, Rimska 28, 44000 Sisak
48. Zavod za prostorno uređenje Karlovačke županije, 47000 Karlovac
49. Karlovačka županija, Upravni odjel za prostorno uređenje, građenje i zaštitu okoliša, Križanićeva 11, 47000 Karlovac
50. Zavod za prostorno uređenje Zagrebačke županije, Ulica grada Vukovara 72, 10000 Zagreb
51. Zagrebačka županija, Upravni odjel za prostorno uređenje, gradnju i zaštitu okoliša, Ulica Ivana Lučića 2a/VI, 10000 Zagreb

52. Bjelovarsko-Bilogorska županija, Odsjek za graditeljstvo i prostorno uređenje, Dr. A. Starčevića 8, 43000 Bjelovar
53. Zavod za prostorno uređenje Bjelovarsko-bilogorske županije, Trg Eugena Kvaternika 13, p.p. 34, 43000 Bjelovar
54. Zavod za prostorno uređenje Požeško-slavonske županije, Županijska 7, 34000 Požega
55. Požeško-slavonska županija, Upravni odjel za gospodarstvo i graditeljstvo, Županijska 7, 34000 Požega
56. Brodsko-posavska županija, Upravni odjel za graditeljstvo i prostorno uređenje, Petra Krešimira IV, br. 1, 35000 Slavonski Brod
57. Zavod za prostorno uređenje BPŽ, Trg pobjede bb, 35000 Slavonski Brod
58. RCGO Šagulje d.o.o. Trg pobjede 26A , 35000 Slavonski Brod
59. CGO Kodos d.o.o. J. Križanića 30, 47 000 Karlovac
60. Gradovi/općine Sisačko-moslavačke županije

Na Prijedlog Plana pristiglo je ukupno devetnaest (19) mišljenja /očitovanja/ suglasnosti:

Mišljenja / očitovanja / suglasnosti dostavljeni putem pošte i putem elektroničke pošte:

1. Ministarstvo gospodarstva i održivog razvoja
2. Ministarstvo turizma i sporta
3. Ministarstvo poljoprivrede
4. Ministarstvo obrane, Uprava za materijalne resurse, Sektor za vojnu infrastrukturu i zaštitu okoliša, Služba za vojno graditeljstvo i energetske učinkovitost
5. Ministarstvo zdravstva
6. HAKOM - Hrvatska regulatorna agencija za mrežne djelatnosti
7. Hrvatske šume
8. Uprava šuma Podružnica Sisak, Odjel za uređivanje šuma
9. Hrvatske šume
10. Uprava šuma Podružnica Karlovac
11. Hrvatske šume
12. Uprava šuma Podružnica Zagreb
13. HŽ infrastruktura
14. Općina Lekenik
15. Plinacro
16. Hrvatska agencija za civilno zrakoplovstvo
17. Microstar d.o.o. Elektronika, telekomunikacije, informatika, Gornje Plavnice 165c, 43000 Bjelovar
18. Javna ustanova „Park prirode Lonjsko polje“
19. Monika Kelčec, Marinska Ves

3. POPIS SUDIONIKA U JAVNOJ RASPRAVI ČIJA SU MIŠLJENJA, PRIJEDLOZI I PRIMJEDBE PRIHVAĆENI

Red. br.	SUDIONIK U JAVNOJ RASPRAVI	KLASA/URBROJ	SAŽETAK mišljenja/očitovanja/suglasnosti	ODGOVOR
1.	Ministarstvo gospodarstva i održivog razvoja	KLASA:350-01/22-01/07, URBROJ:517-07-3-2-22-2 od 22.4.2022.	Nemaju prijedloge na V. ID PPSMŽ.	Nije potrebno prihvaćati.
2.	Ministarstvo turizma i sporta	KLASA:350-02/22-01/1 URBROJ:529-05-01-02/1-22-3, od 4.04.2022.	Nema primjedbe na Plan iz područja svoje nadležnosti.	Nije potrebno prihvaćati.
3.	Ministarstvo poljoprivrede	KLASA:350-02/22-01/163 URBROJ:525-06/198-22-2, od 22.04.2022.	Poljoprivredno zemljište u vlasništvu RH, moguće je uvrstiti u građevinsko područje samo ukoliko je Programom raspolaganja JLS planirano za ostale namjene. U članku 10. navesti mjeru za sprječavanje nepovoljnog utjecaja na okoliš: „Prilikom planiranja obuhvata zahvata izbjegavati zahvaćanje poljoprivrednog zemljišt P1 i P2 bonitne vrijednosti“.	Prihvaća se.
4.	Ministarstvo obrane, Uprava za materijalne resurse, Sektor za vojnu infrastrukturu i zaštitu okoliša, Služba za vojno graditeljstvo i energetska učinkovitost	KLASA:350-01/22-02/2 URBROJ:512M3-020201-22-6, od 03.05.2022.	Nema primjedbi na Plan.	Nije potrebno prihvaćati.
5.	HAKOM - Hrvatska regulatorna agencija za mrežne djelatnosti	KLASA:350-05/22-01/02 URBROJ:376-05-3-22-04 od 4.4.2022	Plan je usklađen sa dostavljenim zahtjevima.	Nije potrebno prihvaćati.
6.	Hrvatske šume Uprava šuma Podružnica Sisak, Odjel za uređivanje šuma	KLASA:DIR-07-09-813 URBROJ:08-00-05/05-22-25, od 22.4. 2022.	Prilikom realizacije zahvata došlo bi do trajne prenamjene šume i šumskog zemljišta površine od 233,28 ha, od kojih je samo 3,24 ha uređajni razred šikara, a sve ostale površine su uređajnog razreda Hrast Lužnjak iz sjemena, starosti od 43-117 godina, koje prema Kyoto protokolu F1 KP 3.4 i dalje trebaju ostati šuma. Dokumentom prostornog uređenja potrebno je štititi obraslo šumsko zemljište od trajne prenamjene, te zahvate gdje god je moguće ograničiti izvan površina šuma i šumskog	Prihvaća se.

			zemljišta.	
	Hrvatske šume Uprava šuma Podružnica Karlovac	KLASA:DIR-07-09-813 URBROJ:09-00-06/01- 22-24, od 20.4. 2022.	Planirani zahvat obuhvaća dio šume i šumskog zemljišta površine 15,46ha, kultura smreke, sarosti 55 godina, koje prema Kyoto protokolu F1 KP 3.4 i dalje trebaju ostati šuma. Dokumentom prostornog uređenja potrebno je štititi obraslo šumsko zemljište od trajne prenamjene, te zahvate gdje god je moguće ograničiti izvan površina šuma i šumskog zemljišta.	Prihvaća se.
	Hrvatske šume Uprava šuma Podružnica Zagreb	KLASA:DIR-07-09-813 URBROJ:07-00-06/03- 22-26, od 22.4. 2022.	Nemaju posebnih zahtjeva na Prijedlog V. ID PPSMŽ.	Nije potrebno prihvaćati.
7.	HŽ infrastruktura	BROJ I ZNAK:2835/22, 1.3.1. Gl.	Suglasni su s Prijedlogom Plana.	Nije potrebno prihvaćati.
8.	Općina Lekenik	KLASA:350-02/22- 01/01 URBROJ:2176/12-02- 22-03, od 11.04. 2022.	Na k.č. br. 647/1, k.o. Žažina, nije moguće planirati izgradnju bioplinskog postrojenja obzirom da je u PPUO Lekenik na toj čistici planirana izgradnja reciklažnog dvorišta za građevinski otpad. K.č. 930, k.o. Žažina predstavlja ribnjak kojom raspolaže Ministarstvo poljoprivrede, te treba ishoditi mišljenje tog tijela.	Prihvaća se.
9.	Javna ustanova „Park prirode Lonjsko polje“	KLASA:351-02/22- 01/01 URBROJ:2176-144- 05/01-22-05, od 20.04.2022.	U točki 10. MJERE SPRJEČAVANJA NEPOVOLJNOG UTJECAJA NA OKOLIŠ dodati alineju: „U fazi rada i održavanja budućih proizvodnih postrojenja (peradarnika) pratiti pojavnost invazivnih stranih vrsta te iste prema potrebi uklanjati i iskorjenjivati preporučenim metodama“.	Prihvaća se.
10.	Monika Kelčec, Marinska Ves	Upis u Knjigu primjedbi od 27.04.2022.	Proširenja građevinskih područja uskladiti s člankom 42. i 43. Zakona o prostornom uređenju i Zakona o poljoprivrednom zemljištu te programom raspolaganja poljoprivrednim zemljištem općina Lekenik i Topusko.	Prihvaća se.

4. MIŠLJENJA, PRIJEDLOZI I PRIMJEDBE SUDIONIKA U JAVNOJ RASPRAVI KOJI NISU PRIHVAĆENI ILI SU DJELOMIČNO PRIHVAĆENI S RAZLOZIMA NEPRIHVAĆANJA

U javnoj raspravi nije bilo , primjedbi i prijedloga koji nisu, prihvaćeni ili su djelomično prihvaćeni.

5. POPIS SUDIONIKA U JAVNOJ RASPRAVI ČIJA MIŠLJENJA, PRIJEDLOZI I PRIMJEDBE NISU RAZMATRANI IZ RAZLOGA PROPISANIH ZAKONOM O PROSTORNOM UREĐENJU

Red. br.	SUDIONIK U JAVNOJ RASPRAVI	KLASA/URBROJ	SAŽETAK mišljenja/očitovanja/suglasnosti	ODGOVOR
11.	Ministarstvo zdravstva	KLASA:351-03/22-01/03, URBROJ: 534-03-3-2/10-22-04 od 21.4.2022	Ažurirati podatke vezane uz Pravilnik o načinu i izrade i sadržaju karata buke i akcijskih planova.	Primjedba se odnosi na Stratešku studiju.
12.	Plinacro	KLASA:PL/22-01/03 URBROJ:T/AC-22-04, od 13.4.2022.	Nije ažuriran popis postojećih i planiranih plinovoda. Odredbama za provedbu omogućiti neposrednu provedbu planiranih zahvata primjenom Županijskog plana.	Ne prihvaća se. Sukladno čl. 91. Zakona o prostornom uređenju javnopravno tijelo ne može zahtjevima za izradu prostornog plana postavljati uvjete kojima bi se mijenjali ciljevi i/ili programska polazišta za izradu prostornog plana određeni odlukom o izradi prostornog plana.
13.	Hrvatska agencija za civilno zrakoplovstvo	KLASA:350-02/22-01/14, URBROJ:376-05-01-22-2 od 7.4.2022.	Plan je potrebno uskladiti sa Zakonom o zračnom prometu; Pravilnikom o aerodromima, Pravilnikom o heliodromima, Pravilnikom o gradnji i postavljanju zrakoplovnih prepreka (NN 100/19).	Ne prihvaća se. Sukladno čl. 91. Zakona o prostornom uređenju javnopravno tijelo ne može zahtjevima za izradu prostornog plana postavljati uvjete kojima bi se mijenjali ciljevi i/ili

				programska polazišta za izradu prostornog plana određeni odlukom o izradi prostornog plana.
14.	Microstar d.o.o. Elektronika, telekomunikacije, informatika, Gornje Plavnice 165c, 43000 Bjelovar	Dopis od 29.04.2022.	Dostavljanju prijedlog za izmjenu odredbi Plana koje se odnose na na gradnju solarnih elektranasnage 20MW i veće.	Ne prihvaća se. Sukladno čl. 91. Zakona o prostornom uređenju javnopravno tijelo ne može zahtjevima za izradu prostornog plana postavljati uvjete kojima bi se mijenjali ciljevi i/ili programska polazišta za izradu prostornog plana određeni odlukom o izradi prostornog plana.

6. DOKAZI OBJAVE JAVNE RASPRAVE, POSEBNE PISANE OBAVIJESTI O JAVNOJ RASPRAVI, ZAPISNIK O JAVNOM IZLAGANJU, DOKAZI O SUDJELOVANJU U JAVNOM IZLAGANJU POZVANIH SUDIONIKA U JAVNOJ RASPRAVI I MIŠLJENJA JAVNOPRAVNIH TIJELA

6.1. DOKAZI OBJAVE JAVNE RASPRAVE

The screenshot shows the website of the Ministry of Spatial Planning of the Republic of Croatia. The page is titled "Informacije o javnim raspravama" (Information on public consultations). The navigation menu includes: "Vijesti", "O Ministarstvu", "Pristup informacijama", "Propisi", "Državna imovina", "ISPU geoportal", "eObnova", "eDozvola", "EU sufinanciranja", and "Kontakti". The main content area lists several public consultations with their dates and titles:

- 30.03.2022.** - Informacija o javnoj raspravi o prijedlogu V. Izmjena i dopuna Prostornog plana Sisačko-moslavačke županije i SUO V. Izmjena i dopuna Prostornog plana Sisačko-moslavačke županije (30.03.2022. | pdf (141 kb))
- 29.03.2022.** - Informacija o javnoj raspravi o prijedlogu Urbanističkog plana uređenja UPU-4, Grad Petrinja (29.03.2022. | pdf (320 kb))
- 29.03.2022.** - Informacija o javnoj raspravi o prijedlogu I. Izmjena i dopuna Urbanističkog plana uređenja "Slatina" (UPU-10), Grad Petrinja (29.03.2022. | pdf (342 kb))
- 28.03.2022.** - Informacija o javnoj raspravi o prijedlogu 5. Izmjena i dopuna Prostornog plana uređenja Grada Varaždinske Toplice (28.03.2022. | pdf (96 kb))
- 25.03.2022.** - Informacija o javnoj raspravi o prijedlogu Izmjena i dopuna Urbanističkog plana uređenja za područje „Malenice“ – Drage, Općina Pakoštone (25.03.2022. | pdf (128 kb))
- 25.03.2022.** - Informacija o ponovnoj javnoj raspravi o prijedlogu Izmjena i dopuna Urbanističkog plana uređenja područja Svjetionik-Veli Rat (zona ugostiteljsko turističke namjene), Općina Sali (25.03.2022. | pdf (132 kb))

At the bottom of the page, there are social media links for Facebook and Twitter, and a search bar.

SISAČKO-MOSLAVAČKA ŽUPANIJA
ŽUPANKLASA: 510-02/22-01/23
URBROJ: 2176-02-22-2
Sisak, 17. ožujka 2022.Župan
Ivan Celjak, mag. iur., v.r.

53.

Na temelju članka 95. stavak 3. Zakona o prostornom uređenju (»Narodne novine«, broj 153/13, 65/17, 114/18, 39/19 i 98/19), te ne temelju dostavljenog Nacrta prijedloga V. izmjena i dopuna Prostornog plana Sisačko-moslavačke županije župan Sisačko-moslavačke županije donosi

ODLUKU**o utvrđivanju prijedloga V. izmjena i dopuna
Prostornog plana Sisačko-moslavačke županije
za javnu raspravu**

I.

Utvrđuje se prijedlog V. izmjena i dopuna Prostornog plana Sisačko-moslavačke županije dalje u tekstu: Plan) za javnu raspravu.

II.

Prijedlog Plana koji se utvrđuje za javnu raspravu izradio je Zavod za prostorno uređenje Sisačko-mo-

slavačke županije iz Siska. Prijedlog Plana sadrži tekstualni i grafički dio Plana, te njegovo obrazloženje i sažetak za javnost.

Za Plan se provodi postupak strateške procjene utjecaja na okoliš Plana, sukladno posebnom zakonu.

III.

Zadužuje se nositelj izrade Plana - Upravni odjel za prostorno uređenje, graditeljstvo i obnovu da o Prijedlogu Plana i Strateškoj studiji utjecaja na okoliš Plana provede javnu raspravu u trajanju 30 dana, sukladno članku 98. stavak 4. Zakona o prostornom uređenju.

IV.

Ova Odluka stupa na snagu danom donošenja i biti će objavljena na mrežnoj stranici Sisačko-moslavačke županije i »Službenom glasniku Sisačko-moslavačke županije«.

SISAČKO-MOSLAVAČKA ŽUPANIJA
ŽUPANKLASA: 350-02/21-03/07
URBROJ: 2176-02-22-45
Sisak, 24. ožujka 2022.Župan
Ivan Celjak, mag. iur., v.r.**AKTI UPRAVNOG ODJELA ZA PROSTORNO UREĐENJE,
GRADITELJSTVO I OBNOVU**

1.

Na temelju članka 160. i 163. Zakona o zaštiti okoliša (»Narodne novine«, broj 80/13, 153/13, 78/15, 12/18 i 118/18) i članka 16. Uredbe o informiranju i sudjelovanju javnosti i zainteresirane javnosti u pitanjima zaštite okoliša (»Narodne novine«, broj 64/08), članka 96. Zakona o prostornom uređenju (»Narodne novine«, broj 153/13, 65/17, 114/18, 39/19 i 98/19), Odluke KLASA: 350-02/21-03/07; URBROJ: 2176-02-22-45 od 24. ožujka 2022. godine, Upravni odjel za prostorno uređenje, graditeljstvo i obnovu Sisačko-moslavačke županije objavljuje

O B A V I J E S T**o stavljanju na javnu raspravu Prijedloga
V. izmjena i dopuna Prostornog plana
Sisačko-moslavačke županije i Strateške
studije utjecaja na okoliš V. izmjena i dopuna
Prostornog plana Sisačko-moslavačke županije**

I.

Župan Sisačko-moslavačke županije je 24. ožujka 2022. godine donio Odluku KLASA: 350-02/21-03/07; URBROJ: 2176-02-22-45 o stavljanju na javnu raspra-

vu Prijedloga V. izmjena i dopuna Prostornog plana Sisačko-moslavačke županije (u daljnjem tekstu: Plan) i Stratešku studiju utjecaja na okoliš V. izmjena i dopuna Prostornog plana Sisačko-moslavačke županije.

Nositelj izrade Plana je Sisačko-moslavačka županija, Upravni odjel za prostorno uređenje, graditeljstvo o obnovu, stručni izrađivač Plana je Zavod za prostorno uređenje Sisačko-moslavačke županije, stručni izrađivač Strateške studije je Ires Ekologija d.o.o., Zagreb.

Temeljem navedene Odluke objavljuje se ova obavijest o stavljanju na javnu raspravu predmetnog Plana i Strateške studije.

II.

Javna rasprava i javni uvid, u trajanju od trideset (30) dana, će se održati od **2. travnja 2022.** godine do **2. svibnja 2022.** godine.

III.

Uvid u Plan i Stratešku studiju moći će se obaviti svakog radnog dana od 8,00 do 15,00 sati u prostori-

jama Sisačko-moslavačke županije, Upravnog odjela za prostorno uređenje, graditeljstvo i obnovu u Sisku, Rimska 28 (IV kat).

Plan, Strateška studija, ne-tehnički sažetak Strateške studije će biti objavljeni na internetskim stranicama Sisačko-moslavačke županije danom početka javne rasprave.

IV.

Javno izlaganje o Planu i Strateškoj studiji će se održati **12. travnja 2022.** godine, s početkom u **10,00 sati u prostorijama Euroherz osiguranja u Sisku, Franje Lovrića 17a (IV kat), Sisak.**

Ukoliko zbog mjera prevencije bolesti Covid-19 i odluka Nacionalnog stožera civilne zaštite javno izlaganje neće biti moguće, isto će se organizirati online, na način da će na stranicama Sisačko-moslavačke županije (<https://www.smez.hr/dokumenti/prostorni-plan>) biti objavljena poveznica za spajanje na online javno izlaganje. U slučaju online javnog izlaganja, moguće je primjedbe, posebno na Stratešku studiju, a posebno na Plan, dostaviti i na mail: graditeljstvo@smz.hr, s naznakom: »Strateška studija« odnosno »Plan«.

V.

Na javnoj raspravi (javnom uvidu) će biti izložena Strateška studija, Ne-tehnički sažetak Strateške studije, Plan, knjiga primjedbi, Odluka o stavljanju Strateške studije i Plana na javnu raspravu, te ova Obavijest.

VI.

Mišljenja, primjedbe i prijedlozi o Planu i Strateškoj studiji se mogu upisati u knjigu primjedbi koja će biti postavljena na mjestu održavanja javne rasprave, ili se mogu dostaviti, pisano, poštom ili osobno, za vrijeme trajanja javne rasprave, na adresu: Sisačko-moslavačka županija, Upravni odjel za prostorno uređenje, graditeljstvo i obnovu, Rimska ulica 28, 44000 Sisak, s naznakom »Strateška studija« odnosno »Plan« (ovisno na što se primjedba odnosi).

Mišljenja, primjedbe i prijedlozi koji ne budu dostavljeni u periodu trajanja javne rasprave ili nisu čitko napisani i potpisani neće biti uzeti u obzir prilikom izrade Izvješća o javnoj raspravi.

VII.

Ova Obavijest objaviti će se »Službenom glasniku Sisačko-moslavačke županije«, na oglasnoj ploči Sisačko-moslavačke županije, te na mrežnim stranicama Sisačko-moslavačke županije i nadležnih ministarstava.

SISAČKO-MOSLAVAČKA ŽUPANIJA
Upravni odjel za prostorno uređenje,
graditeljstvo i obnovu

KLASA: 350-01/21-03/07
URBROJ: 2176-08/1-22-50
Sisak, 24. ožujka 2022.

Pročelnica

Blanka Bobetko Majstorović, dipl. ing. biol., v.r.

»Službeni glasnik Sisačko-moslavačke županije« službeno je glasilo Sisačko-moslavačke županije. Uredništvo: Sisak, Ante Starčevića 29. Glavni i odgovorni urednik - Branka Šimanović, dipl. iur., pročelnica Upravnog odjela za poslove Skupštine, pravne i opće poslove - telefon (044) 500-018. List izlazi prema potrebi. Pretplata za 2022. godinu iznosi 100,00 kuna + PDV i uplaćuje se na IBAN: HR9123400091110011107 »Glasila« d.o.o. Petrinja, D. Careka 2/1. Tehnički uređuje i tiska: »Glasila« d.o.o. Petrinja, D. Careka 2/1, tel: (044) 815-138, (044) 813-979, www.glasila.hr, e-mail: glasila@glasila.hr. Svi brojevi objavljeni su i na Internetu: www.glasila.hr.

Prostorni plan - Sisačko-moslavačka x +
smz.hr/dokumenti/prostorni-plan
Državna geodetska... Ministarstvo gradit... Zavod za prostorno... Basic Graphic Desig... Početna - Sisačko-... Naslovnica :: HRT-...
Službena mrežna stranica Sisačko-moslavačke županije 044 500 000 info@smz.hr



SISAČKO-
MOSLAVAČKA
ŽUPANIJA

TRAŽILICA

ENGLISH

KONTAKTI

NATJEČAJI

DOKUMENTI

JAVNA NABAVA

USTROJ

ŽUPANIJA

ŽUPANIJA

Prostorni plan

Nalazite se ovdje: Home / Dokumenti / Prostorni plan

- POSTUPAK IZRADE V. IZMJENA I DOPUNA PROSTOROG PLANA SMŽ

[Click to collapse](#)

12. 4. 2022.

- JAVNO IZLAGANJE PRIJEDLOGA V. IZMJENA I DOPUNA PROSTORNOG PLANA SISAČKO-MOSLAVAČKE ŽUPANIJE I STRATEŠKE STUDIJE UTEJCAJA NA OKOLIŠ V. IZMJENA I DOPUNA PROSTORNOG PLANA SISAČKO-MOSLAVAČKE ŽUPANIJE

25. 3. 2022.

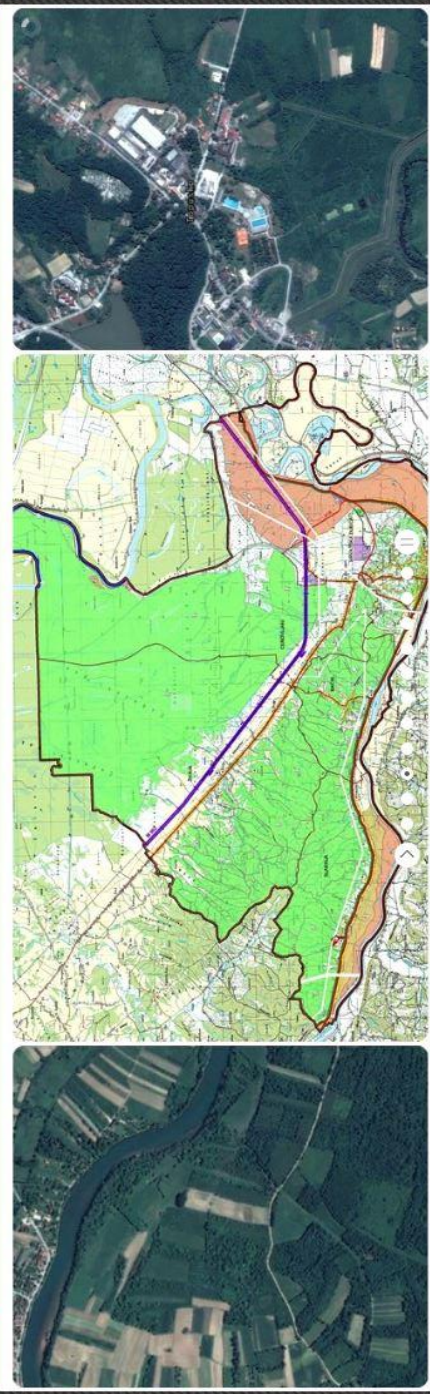
- Strateška studija utjecaja na okoliš V. izmjena i dopuna Prostornog plana Sisačko-moslavačke županije
- Strateška studija o utjecaju na okoliš V. Izmjena i dopuna Prostornog plana Sisačko-moslavačke županije - Netehnički sažetak
- Prijedlog V. izmjena i dopuna Prostornog plana Sisačko-moslavačke županije
- Informacija o javnoj raspravi Strateške studije utjecaja na okoliš V. izmjena i dopuna Prostornog plana Sisačko- moslavačke županije i Prijedloga V. izmjena i dopuna Prostornog plana Sisačko-moslavačke županije
- Obavijest o stavljanju na javnu raspravu Strateške studije utjecaja na okoliš V. izmjena i dopuna Prostornog plana Sisačko- moslavačke županije i Prijedloga V. izmjena i dopuna Prostornog plana Sisačko-moslavačke županije
- Odluka o utvrđivanju V. izmjena i dopuna Prostornog plana Sisačko-moslavačke županije za javnu raspravu

21. 3. 2022.

- Odluka o osnivanju i imenovanju Povjerenstva za stratešku procjenu utjecaja na okoliš V. izmjena i dopuna Prostornog plana Sisačko-moslavačke županije
- Informacija o radu Povjerenstva za stratešku procjenu utjecaja na okoliš V. izmjena i dopuna Prostornog plana Sisačko-moslavačke županije



ZAVOD ZA PROSTORNO UREĐENJE SISAČKO MOSLAVAČKE ŽUPANIJE



Novosti

JAVNA RASPRAVA O PRIJEDLOGU V. ID PROSTORNOG PLANA SISAČKO – MOSLAVAČKE ŽUPANIJE

[Javna rasprava o prijedlogu V. ID Prostornog plana Sisačko – moslavačke županije](#)

Share this entry

ZADNJE NOVOSTI

-  [Održano javno izlaganje V. ID Prostornog plana Sisačko – moslavačke županije i Strateške studije utjecaja na okoliš V. ID Prostornog plana Sisačko – moslavačke županije](#)
12. travnja 2022. - 13:42
-  [Javna rasprava o prijedlogu V. ID Prostornog plana Sisačko – moslavačke županije](#)
1. travnja 2022. - 09:26

6.2. POSEBNE PISANE OBAVIJESTI O JAVNOJ RASPRAVI



REPUBLIKA HRVATSKA
SISAČKO-MOSLAVAČKA ŽUPANIJA
Upravni odjel za prostorno uređenje,
graditeljstvo i obnovu
Rimska 28, 44 000 Sisak

KLASA: 350-02/21-03/07
(veza KLASA:351-03/21-04/03)
URBROJ: 2176-08/01-22-47
Sisak, 25. ožujak 2022. godine

JAVNO-PРАВNA TIJELA
GRADOVI I OPĆINE SMŽ
OSTALI po popisu

PREDMET: Javna rasprava Prijedloga V. izmjena i dopuna Prostornog plana Sisačko-moslavačke i
Strateške studije utjecaja na okoliš V. izmjena i dopuna Prostornog plana Sisačko-
moslavačke županije

- POZIV-

Poštovani,

sukladno članku 97. Zakona o prostornom uređenju („Narodne novine“ broj 153/13, 65/17, 114/18, 39/19 i 98/19), članku 70. Zakona o zaštiti okoliša („Narodne novine“ broj 80/13, 153/13, 78/15, 12/18 i 118/18) pozivamo Vas na javnu raspravu Prijedloga V. izmjena i dopuna Prostornog plana Sisačko-moslavačke županije (u daljnjem tekstu: Plan) i Strateške studije utjecaja na okoliš V. Izmjena i dopuna Prostornog plana Sisačko-moslavačke županije (u daljnjem tekstu: Studija), koja uključuje javno izlaganje 12. travnja 2022. i javni uvid koji sukladno članku 98. stavak 4. Zakona traje 30 dana, od 2. travnja do 2. svibnja 2022. godine sukladno Obavijesti koju dostavljamo u prilogu.

Pozivamo Vas da sudjelujete u javnom uvidu i javnom izlaganju Plana i Studije **12. travnja 2022. godine s početkom u 10,00 sati u prostorijama Euroherz osiguranja u Sisku, Franje Lovrića 17a.**

Sukladno članku 101. Zakona o prostornom uređenju i članku 70. Zakona o zaštiti okoliša, molimo da dostavite mišljenja o primjeni posebnih propisa i/ili dokumenata i zahtjeva (koje ste dostavili za izradu Plana), a koji su od utjecaja za Plan ili Studiju. Mišljenja je moguće izreći u zapisnik na javnom izlaganju ili dostaviti poštom u roku od 30 dana, odnosno u roku trajanja javnog uvida, najkasnije do 02. svibnja 2022. godine, na način propisan u Obavijesti koja se dostavlja u prilogu.

Ukoliko do 2. svibnja 2022. godine mišljenje ne bude dostavljeno, smatrat će se da su Plan i Studija izrađeni sukladno posebnim propisima i uvjetima.

S poštovanjem

Blanka Babić, pročelnica
Blanka Babić, graditeljstvo i obnovu, dipl. ing.

Prilog: Obavijest o javnoj raspravi

Dostaviti:

1. Ministarstvo gospodarstva i održivog razvoja, Uprava za zaštitu prirode, Radnička cesta 80, 10000 Zagreb
2. Ministarstvo gospodarstva i održivog razvoja, Uprava za procjenu utjecaja na okoliš i održivo gospodarenje otpadom, Radnička cesta 80, 10000 Zagreb
3. Ministarstvo gospodarstva i održivog razvoja, Uprava za energetiku, Ulica grada Vukovara 78, 10000 Zagreb
4. Ministarstvo gospodarstva i održivog razvoja, Uprava vodnoga gospodarstva, Ulica grada Vukovara 220, 10000 Zagreb
5. Ministarstvo poljoprivrede, Uprava za poljoprivredno zemljište, biljnu proizvodnju i tržište, Ilica 101, 10000 Zagreb
6. Ministarstvo poljoprivrede, Uprava za stočarstvo i kvalitetu hrane, Ilica 101, 10000 Zagreb
7. Ministarstvo poljoprivrede, Uprava šumarstva, lovstva i drvne industrije, Planinska 2A, 10000 Zagreb
8. Ministarstvo kulture i medija, Konzervatorski odjel u Sisku, Ivana Meštrovića 28, 44 000 Sisak
9. Ministarstvo obrane, Uprava za materijalne resurse, Služba za vojne nekretnine i zaštitu okoliša, Trg kralja Petra Krešimira IV 1, 10000 Zagreb
10. Ministarstvo turizma i sporta, Prisavlje 14, 10000 Zagreb
11. Ministarstvo zdravstva, Ksaver 200, 10000 Zagreb
12. Ministarstvo mora, prometa i infrastrukture, Uprava za cestovni promet, cestovnu infrastrukturu i inspekciju, Prisavlje 14, 10000 Zagreb
13. Ministarstvo mora, prometa i infrastrukture, Uprava za željezničku infrastrukturu i inspekciju, Prisavlje 14, 10000 Zagreb
14. Ministarstvo mora, prometa i infrastrukture, Uprava zračnog prometa, elektroničkih komunikacija i pošte, Prisavlje 14, 10000 Zagreb
15. Ministarstvo znanosti i obrazovanja, Donje Svetice 38, 10000 Zagreb
16. Ministarstvo unutarnjih poslova, Ravnateljstvo civilne zaštite, Područni ured civilne zaštite Zagreb, Služba civilne zaštite Sisak, Odjel Inspekcije, I. K. Sakcinskog 24, 44000 Sisak
17. Državna geodetska uprava, Gruška 20, 10000 Zagreb
18. Hrvatska gospodarska komora, Županijska komora Sisak, Kranjčevićeva 16, 44000 Sisak
19. Hrvatske autoceste, Širolina 4, 10000 Zagreb
20. Hrvatske ceste d.o.o., Sektor za razvoj i strateško planiranje, Vončinina 3, 10000 Zagreb
21. Županijska uprava za ceste Sisačko-moslavačke županije, Antuna Cuvaja 16, 44000 Sisak,
22. HŽ Infrastruktura, Zagreb, Mihanovićeve 12, 10 000 Zagreb
23. Hrvatske željeznice, Sektor za razvoj, pripremu i provedbu investicija i EU fondove, Mihanovićeve 12, 10 000 Zagreb
24. Hrvatske šume, Uprava šuma, Podružnica Zagreb, Lazinska 41, 10000 Zagreb
25. Hrvatske šume, Uprava šuma, Podružnica Sisak, Runjaninova 12, 44 000 Sisak
26. Hrvatske šume, Uprava šuma, Podružnica Karlovac, Put D. Trstenjaka 1, 47000 Karlovac
27. Hrvatske šume, Uprava šuma, Podružnica Nova Gradiška, J. J. Strossmayera 11, 35400 Nova Gradiška

28. Hrvatska regulatorna agencija za mrežne djelatnosti, Roberta Frangeša Mihanovića 9, 10110 Zagreb
29. Hrvatski operator prijenosnog sustava d.o.o., Sektor za razvoj, investicije i izgradnju, Kupska 4, 10000 Zagreb
30. Hrvatska elektroprivreda d.d., Ulica grada Vukovara 37, 10000 Zagreb
31. HEP - Proizvodnja d.o.o. , Ulica grada Vukovara 37, 10000 Zagreb
32. HEP OPERATOR DISTRIBUCIJSKOG SUSTAVA, DP Elektra Sisak, Kralja Tomislava 42, 44000 Sisak (proslijediti svim terenskim jedinicama na području SMŽ)
33. HEP OPERATOR DISTRIBUCIJSKOG SUSTA-VA, DP Elektra Karlovac, V. Mačeka 44, 47000 Karlovac.
34. HEP - OPERATOR DISTRIBUCIJSKOG SU-STAVA, DP Elektra Križ, Križ, Trg sv. Križa 7, 10314 Križ
35. Hrvatske vode, VGO za srednju i donju Savu, Vodnogospodarska ispostava za mali sliv »Banovina« sa sjedištem u Sisku, Ruđera Boškovića 10, 44000 Sisak
36. Hrvatske vode, VGO Sava, Vodnogospodarski odjel za srednju i donju Savu sa sjedištem u Zagrebu, Ulica grada Vukovara 220, 10000 Zagreb
37. Hrvatske vode, VGO Sava, Vodnogospodarski odjel za srednju i donju Savu, Šetalište braće Radića, 35000 Slavonski Brod
38. JANAF - Jadranski naftovod d.d., Miramarska cesta 24, 10 000 Zagreb
39. Plinacro d.o.o. Zagreb, Savska cesta 88a, 10 000 Zagreb
40. INA-Industrije nafte d.d. Zagreb, Avenija Većeslava Holjevca 10, 10020 Zagreb
41. Odašiljači i veze d.o.o., Ulica grada Vukovara 269d,10000 Zagreb
42. Javna ustanova za upravljanje zaštićenim dijelovima prirode Sisačko-moslavačke županije, Trg grofova Erdodyja 17, 44317 Popovača
43. Javna ustanova Park prirode Lonjsko polje, Krapje 16, 44324 Jasenovac
44. Sisačko-moslavačka županija, Upravni odjel za poljoprivredu, ruralni razvoj, zaštitu okoliša i prirode, Zagrebačka 44, 44000 Sisak
45. Sisačko-moslavačka županija, Upravni odjel za gospodarstvo, investicije, razvojne projekte i fondove EU, Zagrebačka 44, 44 000 Sisak
46. SIMORA, Razvojna agencija Sisačko-moslavačke županije, Rimska 28, 44000 Sisak
47. Turistička zajednica Sisačko-moslavačke županije, Rimska 28, 44000 Sisak
48. Zavod za prostorno uređenje Karlovačke županije, 47000 Karlovac
49. Karlovačka županija, Upravni odjel za prostorno uređenje, građenje i zaštitu okoliša, Križanićeva 11, 47000 Karlovac
50. Zavod za prostorno uređenje Zagrebačke županije, Ulica grada Vukovara 72, 10000 Zagreb
51. Zagrebačka županija, Upravni odjel za prostorno uređenje, gradnju i zaštitu okoliša, Ulica Ivana Lučića 2a/VI, 10000 Zagreb
52. Bjelovarsko-Bilogorska županija, Odsjek za graditeljstvo i prostorno uređenje, Dr. A. Starčevića 8, 43000 Bjelovar
53. Zavod za prostorno uređenje Bjelovarsko-bi-logorske županije, Trg Eugena Kvaternika 13, p.p. 34, 43000 Bjelovar
54. Zavod za prostorno uređenje Požeško-slavonske županije, Županijska 7, 34000 Požega
55. Požeško-slavonska županija, Upravni odjel za gospodarstvo i graditeljstvo, Županijska 7, 34000 Požega

56. Brodsko-posavska županija, Upravni odjel za graditeljstvo i prostorno uređenje, Petra Krešimira IV, br. 1, 35000 Slavonski Brod
57. Zavod za prostorno uređenje BPŽ, Trg pobjede bb, 35000 Slavonski Brod
58. RCGO Šagulje d.o.o. Trg pobjede 26A , 35000 Slavonski Brod
59. CGO Kodos d.o.o. J. Križanića 30, 47 000 Karlovac
60. Gradovi/općine Sisačko-moslavačke županije

6.3. ZAPISNIK O JAVNOM IZLAGANJU



REPUBLIKA HRVATSKA
SISAČKO MOSLAVAČKA ŽUPANIJA
Upravni odjel za prostorno uređenje, graditeljstvo i obnovu
Rimska 28, SISAK
KLASA:350-02/21-03/07
URBROJ:2176-08/01-22-56
Sisak, 12. travanj 2022. godine

ZAPISNIK

s javnog izlaganja dokumenata:

- Prijedloga V. izmjena i dopuna Prostornog plana Sisačko-moslavačke županije
- Strateške studije utjecaja na okoliš V. izmjene i dopuna Prostornog plana Sisačko-moslavačke županije

Javno izlaganje je održano 12. travnja 2022. godine s početkom u 10,00 sati u prostorijama Euroherz u Sisku, Franje Lovrića 17a (IV kat).

Dnevni red izlaganja:

- 1) Registracija prisutnih
- 2) Uvod u dosadašnji postupak izrade V. izmjena i dopuna Prostornog plana Sisačko-moslavačke županije i Stratešku studiju
- 3) Predstavljanje Prijedloga V. Izmjena i dopuna Prostornog plana Sisačko-moslavačke županije (u daljnjem tekstu: Plan)
- 4) Predstavljanje Strateške studije V. izmjena i dopuna Prostornog plana Sisačko-moslavačke županije (u daljnjem tekstu: Strateška studija)
- 5) Rasprava o Planu i Strateškoj studiji

Ad 1) Prisutni po popisu iz priloga 1 ovog zapisnika. Na izlaganju je bilo prisuto 29 osoba.

Ad 2) Uvod u tijek postupka izrade Plana i Strateške studije je dala privremena pročelnica Upravnog odjela za prostorno uređenje, graditeljstvo i obnovu Sisačko-moslavačke županije (nositelj izrade Plana) Blanka Bobetko Majstorović (prezentacija u prilogu 2.)

Ad 3) Prijedlog V. izmjena i dopuna prostornog plana Sisačko-moslavačke županije je predstavila Margita Malnar, dipl. ing. arh. (odgovorni voditelj izrade Plana), predstavnica Zavoda za prostorno uređenje Sisačko-moslavačke županije (prezentacija u prilogu 3.)

Ad 4) Stratešku studiju utjecaja na okoliš V. izmjena i dopuna prostornog plana Sisačko moslavačke županije je podnio Filip Lasan, - predstavnik izrađivača Strateške studije, tvrtke Ires Ekologija d.o.o. iz Zagreba (prezentacija u prilogu 4.).

Ad 5) Nakon predstavljanja Plana i Strateške studije, Blanka Bobetko Majstorović je pozvala prisutne na raspravu/ postavljanje pitanja / davanje primjedbi / mišljenja...

Tijek rasprave:

- 1) Dorica Matešić (predstavnica Hrvatskih šuma – UPŠ Karlovac) postavlja pitanje o usklađenosti Plana i Strateške studije s podacima o privatnim i državnim šumama odnosno zanimaju je

propisane mjere zaštite šuma u kontekstu zauzimanja šuma (novim gospodarskim zonama) koje su različitih kategorija/kvalitete/vlasništva.

Na upit odgovara Mario Mesarić (Ires Ekologija d.o.o.): U Strateškoj studiji na stranicama 157. i 158. nalaze se prikazi (preklopi) šuma i novih gospodarskih zona iz Plana. Konkretno mjere zaštite šuma su date za svaku zonu (u Letovaniću i u Maloj Gorici). Strateška studija je prepoznala vrijedne šume hrasta lužnjaka, te su date mjere zaštite šuma, dok su neke mjere zaštite šuma date kroz mjere zaštite bioraznolikosti.

- 2) Sanja Rajić (Hrvatske šume – UPŠ Sisak) – daje informaciju da se novim zonama zauzima 290 ha šuma i šumskog zemljišta.
- 3) Damir Jelić (Hrvatske šume – UPŠ Nova Gradiška) smatra da se pri planiranju novih zona moraju izbjegavati vrijedne šumske sastojine (što je i propisano u Zakonu o šumama). Smatra da treba napraviti preklop zona i podloga o šumama. Traži dostavu Plana u dwg. formatu. Očitovat će se i pisanim putem.
- 4) Tatjana Dovranic - Kardaš (Hrvatske vode – VGI Sisak) pita da li je u povjerenstvu za stratešku studiju bio predstavnik Ministarstva nadležnog za vode. Odgovoreno je da su u Povjerenstvu bila dva predstavnika Ministarstva gospodarstva i održivog razvoja i predstavnik Ministarstva poljoprivrede.
- 5) Mirjana Vrabec Bistović (predstavica Ministarstva poljoprivrede) traži da joj se dostavi popis svih čestica koje se prenamjenjuju u Planu.
- 6) Kata Benac (JU za upravljanje zaštićenim prirodnim vrijednostima SMŽ) pita da li su nove zone u Planu predviđene i za druge djelatnosti osim agro-industrijskog kompleksa. Može li se na tim prostorima graditi i nešto drugo i što. Odgovara Margita Malnar – nove zone (njih 8) su određene u Planu kao izdvojena građevinska područja – gospodarske (poljoprivredne) namjene i za svaku je zonu navedeno što se gradi. Strateškom studijom su propisane mjere zaštite ovisno o planiranoj namjeni pojedine zone.

Nakon što prisutni nisu više imali pitanja i primjedbi, Blanka Bobetko Majstorović je pozvala sve prisutne da dostave pisana očitovanja/primjedbe/pitanja do 2. svibnja 2022. godine na adresu: Sisačko-moslavačka županija, Upravi odjel za prostorno uređenje, graditeljstvo i obnovu, Rimska 28, Sisak (s naznakom: Plan odnosno Strateška studija)

Napomenula je da pisane primjedbe nakon tog roka neće biti uzete u obzir niti razmatrane u izvješću s javne rasprave.

Općina Lekenik je na javno izlaganje donijela pisano mišljenje koje se nalazi u prilogu 5 ovog zapisnika.

Ovaj zapisnik se vodi kao jedinstveni zapisnik za Plan i Stratešku studiju.

Izlaganje je završilo 12. 04. 2022. godine u 11,00 sati.

Zapisnik vodila i za isti odgovorna: Blanka Bobetko Majstorović, dipl. ing. biol.

6.4. DOKAZI O SUDJELOVANJU U JAVNOM IZLAGANJU POZVANIH SUDIONIKA U JAVNOJ RASPRAVI

POPIS PRISUTNIH NA JAVNOM IZLAGANJU V. IZMJENA I DOPUNA PROSTORNOG PLANA SISAČKO-MOSLAVAČKE ŽUPANIJE I STRATEŠKE STUDIJE UTJECAJA NA OKOLIŠ V. IZMJENA I DOPUNA PROSTORNOG PLANA SISAČKO-MOSLAVAČKE ŽUPANIJE, Sisak, 12. travanj 2022. godine

IME I PREZIME	USTANOVA	ADRESA	MAIL ADRESA	BROJ TELEFONA	POTPIS
GORAN ŠALIĆ	ZAVOD ZA PROSTORNO UREĐENJE SHZ	TRG B J JEZARČIĆA 6, SISAK	goran_salic@zpusmz.hr	044/521008	
DOMAGOJ ORLIĆ	ZAVOD ZA PROSTORNO UREĐENJE SHZ	TRG BANA Ž. JEZARČIĆA 6	domagoj_orlic@zpusmz.hr	044/521008	
MARKO BOLTUŽIĆ	PETRIPIJA CHIGREZ COMPANY	SVETIŠTE 211, PETRIPIJA	m.boltuzic@petripija-duck.com	0916000694	
Sheerchemo d.o.o.	PCC	K. G. Štebaričeva 23, Zagreb		0913115643	
Lucija Gajketa	Petrinja United Company	Sajmište 2/1, Petrinja	l.gajketa@petrinja-dionica.com	09923166	
Suzana Adić-Videlić	Petrinja Onoda Company	19 m. De 1/1 Petrinja	s.adicvidelic@petrinja-onoda.com		
VALENTINA SUČIĆ	ZAVOD ZA PROSTORNO UREĐENJE SHZ	TRG BANA JEZARČIĆA 6	valentina.sucic@zpusmz.hr	044/521-008	
Katentina Serbec	ZAVOD ZA PROSTORNO UREĐENJE SHZ	Y. Gupca 12, Siset	valentina.serbec@zpusmz.hr	044/521008	
IVAN TALIJAN	ZAVOD ZA PROSTORNO UREĐENJE SHZ	M. GUPCA 17, SISAK	ivan.talijan@zpusmz.hr	044/521008	
Sandra Mahnik	SHZ	Šajkovačke 44, Sisel	sandra.mahnik@shz.hr	044 500 013	
SMEŽANA ŠLABEK OHMAN	GRAD KUTINA	TRG KRALJA TOMISLAVA 12	slabek-ohman@kutina.hr	099 3399 534	
MIRJANA URBAS	MINISTARSTVO POLJOPR. I ŠUMARSTVA	ZABREŽJE Vukov 12, Zagreb 23	mirjana.urbas@mpshz.hr		
VATIANA ĐOURANIC	HRVATSKE VODE, UGI SISAK	R. BUKOVIĆA 11	tdouranic@voda.hr	044/521-400	
Đurđica Frančić	Hrvatske vode	R. Božkovića 11	dfrancic@voda.hr	099/388-6925	
INES MIAMI	Javna Ustanova Park prirode Lonjsko polje	Kopje 16, 44 324 Jasenovac	agronom@pp-lonjsko-polje.hr	099/490 7664	
KATA ISKAC	JU ZAKUPA PAROVE SHZ	Kata.bence@zakupa-parove-muz.hr	kata.bence@zakupa-parove-muz.hr	099/6679129	
Joško Moser	HOPS d.o.o.	Kupuska 4, Zagreb	josko.moser@hops.hr	099/310-88 01	



6.5. MIŠLJENJA JAVNOPRAVNIH TIJELA



REPUBLIKA HRVATSKA
MINISTARSTVO GOSPODARSTVA
I ODRŽIVOG RAZVOJA

Uprava za energetiku

KLASA: 350-01/22-01/07
URBROJ: 517-07-3-2-22-2
Zagreb, 22. travnja 2022.

REPUBLIKA HRVATSKA SISAČKO-MOSLAVAČKA ŽUPANIJA
08
27.-04-2022
350-0421-05/07
517-22-05

699

REPUBLIKA HRVATSKA
SISAČKO-MOSLAVAČKA ŽUPANIJA
Upravni odjel za prostorno uređenje,
graditeljstvo i obnovu

Rimska 28
44 000 Sisak

PREDMET: Javna rasprava Prijedloga V. izmjena i dopuna Prostornog plana Sisačko-moslavačke županije i Strateške studije utjecaja na okoliš V. izmjena i dopuna Prostornog plana Sisačko-moslavačke županije prijedlog, daje se

VEZA: vaš dopis, KLASA: 350-02/21-03/07 (veza KLASA: 351-03/21-04/03), URBROJ: 2176-08/01-22-47, od 25. ožujka 2022.

Poštovani,

dopisom iz veze, a temeljem članka 90. Zakona o prostornom uređenju („Narodne novine“, br. 153/13, 65/17, 114/18, 39/19 i 98/19) i članka 8. Uredbe o strateškoj procjeni utjecaja na okoliš („Narodne novine“, broj 3/17), zatražena je dostava mišljenja na Prijedlog V. izmjena i dopuna Prostornog plana Sisačko-moslavačke županije i Strateške studije utjecaja na okoliš V. izmjena i dopuna Prostornog plana Sisačko-moslavačke županije u sklopu javne rasprave.

S obzirom na to da se V. izmjenama i dopunama Prostornog plana Sisačko-moslavačke županije pristupa radi iskazanog interesa potencijalnog investitora za ulaganje u izgradnju kompleksa peradarskih farmi za uzgoj pilića brojlera (sukladno razlozima navedenim u Vašem dopisu KLASA: 350-02/21-03/07; URBROJ: 2176/01-08/01-21-9; od 9. prosinca 2021. godine), te da se V. izmjenama i dopunama Sisačko-moslavačke županije ne planiraju druge izmjene Plana očitujemo se da nemamo prijedloge na V. izmjene i dopune Prostornog plana Sisačko-moslavačke županije te sukladno tome ni na Stratešku studiju utjecaja na okoliš V. izmjena i dopuna Prostornog plana Sisačko-moslavačke županije.

Napominjemo kako smo dopisom KLASA:310-02/21-01/421; URBROJ:517-07-3-2-22-2, od 17. siječnja 2022. godine poslali prijedloge za izradu IV. izmjene i dopune Prostornog plana Sisačko-moslavačke županije te se nadamo da će isti biti uvaženi.

Također, navedene izmjene i dopune poslane su i iz Agencije za ugljikovodike na Vašu adresu pismenom KLASA: 350-02/21-01/02; URBROJ: 405-04/01-22-4 od 13. siječnja 2022. godine.

S poštovanjem,


RAVNATELJICA UPRAVE
dr.sc. Kristina Čelić





**REPUBLIKA HRVATSKA
MINISTARSTVO TURIZMA I SPORTA**

KLASA: 350-02/22-01/1
URBROJ: 529-05-01-02/1-22-3
Zagreb, 4. travnja 2022.



**SISAČKO-MOSLAVAČKA
ŽUPANIJA**

**Upravni odjel za prostorno
uređenje, graditeljstvo i obnovu**

**PREDMET: Javna rasprava o Strateškoj studiji utjecaja na okoliš i Prijedlogu V.
Izmjena i dopuna Prostornog plana Sisačko-moslavačke županija
- mišljenje, daje se**

Veza: KLASA: 350-02/21-03/07; URBROJ: 2176-08/01-22-47 od 25. ožujka 2022.

Poštovani,

U tijeku postupka javne rasprave o Strateškoj studiji utjecaja na okoliš (dalje: Studija) i Prijedlogu V. Izmjena i dopuna Prostornog plana Sisačko-moslavačke županije (dalje: Izmjena i dopuna Plana), Ministarstvo turizma i sporta očituje se u nastavku.

U Odluci o izradi Izmjena i dopuna Plana navodi se kako se V. izmjenama i dopunama pristupa radi iskazanog interesa potencijalnog investitora za ulaganja u izgradnju kompleksa peradarskih farmi za uzgoj pilića brojlera, bez drugih izmjena Plana.

Nastavno na navedeno, Ministarstvo turizma i sporta se očituje da nema primjedbe na navedene dokumente Studija i Izmjena i dopuna plana, iz područja svoje nadležnosti.

S poštovanjem,





REPUBLIKA HRVATSKA
MINISTARSTVO OBRANE
ZAGREB

**UPRAVA ZA MATERIJALNE RESURSE
SEKTOR ZA VOJNU INFRASTRUKTURU I
ZAŠTITU OKOLIŠA**

Služba za vojno graditeljstvo i
energetsku učinkovitost

KLASA: 350-01/22-02/2

URBROJ: 512M3-020201-22-6

Zagreb, 03. svibnja 2022.

LOKALNA UPRAVA
SISAČKO-MOSLAVAČKA ŽUPANIJA

06-05-2022

350-02/2103/02

512-22-68

749

SISAČKO MOSLAVAČKA ŽUPANIJA

Upravni odjel za prostorno uređenje,
graditeljstvo i obnovu

Rimska 28
44 000 SISAČ

**PREDMET: V. IiD PP Sisačko-moslavačke županije,
- očitovanje, dostavlja se**

**VEZA: Vaš akt KLASA: 350-02/21-03/07, URBROJ:2176-08/01-22-47
od 25. ožujka 2022.**

Aktom iz veze predmeta dostavljena je posebna obavijest o održavanju javne rasprave o Prijedlogu V. izmjena i dopuna Prostornog plana uređenja Sisačko-moslavačke županije i Strateške studije utjecaja na okoliš V. izmjena i dopuna Prostornog plana uređenja Sisačko-moslavačke županije.

Temeljem odredbi članka 92. Zakona o obrani („Narodne novine“ broj 73/13, 75/15, 27/16, 110/17, 30/18 i 70/19) i Pravilnika o zaštitnim i sigurnosnim zonama oko vojnih lokacija i građevina („Narodne novine“ broj 122/15), obavještavamo vas da nemamo primjedbi na Prijedlog V. izmjena i dopuna Prostornog plana Sisačko-moslavačke županije i Strateške studije utjecaja na okoliš V. izmjena i dopuna Prostornog plana uređenja Sisačko-moslavačke županije.

Zahvati planirani u predmetnim V. izmjenama i dopunama Prostornog plana uređenja Sisačko-moslavačke županije nemaju utjecaja na postojeće zone posebne namjene i zaštitne i sigurnosne zone za vojnih lokacija.

Također nemamo primjedbi na Stratešku studiju utjecaja na okoliš V. izmjena i dopuna Prostornog plana Sisačko - moslavačke županije.

SZ/TR
Mia 88

S poštovanjem,

VOĐITELJ SLUŽBE

Slaven Jašić, dipl.ing.grad.

Dostaviti:

- naslovu
- pismohrana





SEF ULE
SISAČKO-MOSLAVAČKA ŽUPANIJA
38
06-04-2022
300-02/21-03/07
376-22-57

KLASA: 350-05/22-01/02
URBROJ: 376-05-3-22-04
Zagreb, 4. travnja 2022.

587

Republika Hrvatska
Sisačko - Moslavačka županija
Upravni odjel za prostorno uređenje, graditeljstvo i zaštitu okoliša
Odsjek za prostorno uređenje, graditeljstvo i e-Nekretnine
Rimska 28
44000 Sisak

Predmet: Sisačko - Moslavačka županija
V. IZMJENE I DOPUNE PPU SISAČKO - MOSLOVAČKE ŽUPANIJE
-mišljenje u tijeku javne rasprave

Veza: Vaš dopis KLASA: 350-02/21-03/07, URBROJ: 2176-08/01-22-47, od 25. ožujka 2022.

Poštovani,

vašim dopisom od ove Agencije zatražili ste da vam na osnovu čl. 188. Zakona o prostornom uređenju (NN br. 153/13), a u svezi čl. 94. Zakona o prostornom uređenju i gradnji i čl. 25. st. (3) Zakona o elektroničkim komunikacijama (NN br. 73/08, 90/11, 133/12, 80/13, 71/14 i 72/17) izda mišljenje na prijedlog V. IZMJENE I DOPUNE PPU SISAČKO - MOSLOVAČKE ŽUPANIJE.

Uvidom u dostavljeni prijedlog V. IZMJENE I DOPUNE PPU SISAČKO - MOSLOVAČKE ŽUPANIJE potvrđujemo da je isti **usklađen s našim zahtjevima.**

S poštovanjem,

RAVNATELJ
mr.sc. Miran Gosta
(elektronički potpisala ovlaštena osoba)

Dostaviti:

1. Naslovu preporučeno





društvo s ograničenom odgovornošću

10000 Zagreb, Ulica kneza Branimira 1

Uprava: Krunoslav Jakupčić, dipl. ing. šum. – predsjednik; Ante Sabljčić, dipl. ing. šum. – član; mr.sc. Igor Fazekaš – član • MB 3631133 • OIB 69693144506 • Trgovački sud u Zagrebu (MBS 080251008) • Temeljni kapital 1.171.670.000,00 kn, uplaćen u cijelosti • SWIFT: PBZGHR2X • IBAN: HR46 2340 0091 1001 0036 0 • Telefon: 01/4804 111 • Telefax: 01/4804 101 • pp 148, 10002 Zagreb • web: <http://www.hrsume.hr> • e-mail: direkcija@hrsume.hr

UPRAVA ŠUMA PODRUŽNICA SISAK, J.Runjanina 12, 44000 Sisak, tel. 044/559 111, fax. 044/559 115, email: sisak@hrsume.hr

Odjel za uređivanje šuma

Klasa: DIR-07-09-813

Ur.broj: 08-00-05/05-22-25

Sisak, 20.04.2022.

SISAČKO-MOSLAVAČKA ŽUPANIJA	
22-04-2022	
Priloga	350-02/21-03/07
Urudžba	373-22-63

64

SISAČKO-MOSLAVAČKA ŽUPANIJA
Upravni odjel za prostorno uređenje,
Graditeljstvo i obnovu
Rimska 28
44000 Sisak

Predmet: Prijedlog V. izmjena i dopuna Prostornog plana Sisačko-moslavačke županije

- mišljenje, dostavlja se

Poštovani,

Temeljem poziva Sisačko – moslavačke županije za sudjelovanje na javnoj raspravi (Klasa: 350-02/21-03/07; veza Klasa: 351-03/21-04/03, Ur. broj: 2176-08/01-22-47 od 25. ožujka 2022. godine), za Izradu V. Izmjena i dopuna Prostornog plana Sisačko – moslavačke županije i Strateške procjene utjecaja na okoliš dostavljamo Vam mišljenje Hrvatskih šuma d.o.o., UŠP Sisak.

Zakon o šumama definira što je moguće planirati na šumi i šumskom zemljištu, ali samo ako to iz tehničkih ili ekonomskih razloga nije moguće planirati izvan šuma, odnosno šumskog zemljišta.

Neki od zahvata proizvodno poljoprivrednih zona predloženi V. Izmjenama i dopunama PP SMŽ zahvaćaju šume i šumsko zemljište u vlasništvu Republike Hrvatske, a kojim gospodare Hrvatske šume. Prostornim planom planirana je izgradnja u naseljima Letovanić – pogon za uzgoj brojlera i Mala Gorica – pogon za uzgoj brojlera. Područje obuhvata zahvaća dio šume i šumskog zemljišta i to odsjeke 16a, 16cs, 17a, 17e, 17g, 17h, 17pr, 18a, 18b, 18c, 18d, 18cs, 19b, 19c, 19cs, 19pr, 20a, 20b, 21a, 25b, 25c, 25d, 25f, 26b, 26c i 26d koji su u sastavu gospodarske jedinice „Letovanički lug“ kojom gospodare Hrvatske šume, UŠP Sisak, Šumarija Sisak. Zahvat obuhvaća dio šume, šumskog zemljišta i šumske infrastrukture ukupne površine 233,28 ha. Svi odsjeci su uređajnog razreda Hrast Lužnjak iz sjemena, starosti od 43 do 117 godina, osim odsjeka 17h koji je uređajni razred šikara, površine 3,24 ha. Prema Kyoto protokolu F1 KP 3.4 su sastojine koje su prije 1.siječnja 1990. bile šuma prema kriteriju koji vrijedi za RH u izvješćima prema Okvirnoj konvenciji te i dalje ostaju šuma.

Prilikom realizacije zahvata došlo bi do trajne prenamjene šume i šumskog zemljišta i gubitka staništa na površini od 233,28 ha površine pod šumom.


Dokumentom prostornog uređenja potrebno je štititi obraslo šumsko zemljište od trajne

prenamjene, te zahvate gdje je god moguće ograničiti izvan površina šuma i šumskog zemljišta u vlasništvu Republike Hrvatske, kojim gospodari Javni šumoposjednik – Hrvatske šume d.o.o.

S poštovanjem,

Voditelj Uprave šuma
Podružnice Sisak:

Vlatko Petrović dipl.ing.šum.



Dostaviti: 1. Naslov
2. Odjel
3. Pismohrana



društvo s ograničenom odgovornošću

Uprava: Krunoslav Jakupčić, dipl. ing. šum. – predsjednik; Ante Sabljčić, dipl. ing. šum. – član; mr.sc. Igor Fazekas – član • MB 3631133 • OIB 69693144506 • Trgovački sud u Zagrebu (MBS 080251008) • Temeljni kapital 1.171.670.000,00 kn, uplaćen u cijelosti • SWIFT: PBZGHR2X • IBAN: HR46 2340 0091 1001 0036 0 • Telefon: 01/4804 111 • Telefax: 01/4804 101 • pp 148, 10002 Zagreb • web: <http://www.hrsume.hr> • e-mail: direkcija@hrsume.hr

SISAČKO – MOSLAVAČKA ŽUPANIJA
26-04-2022
351-03/21-04/03 695
375-21-47

10000 Zagreb, Ulica kneza Branimira 1

UPRAVA ŠUMA PODRUŽNICA KARLOVAC
Put Davorina Trstenjaka 1, KARLOVAC Telefon 047/843 200 Telefax 047/613 438

Klasa: DIR-07-09-813
Ur. broj: 09-00-06/01-22-24
Karlovac: 20. travnja 2022.

Republika Hrvatska
Sisačko – moslavačka županija
Upravni odjel za prostorno uređenje,
graditeljstvo i obnovu
Rimska ulica 28, 44000 Sisak
graditeljstvo@smz.hr

Predmet: Prijedlog V. Izmjena i dopuna Prostornog plana Sisačko – moslavačke županije i Strateška procjena utjecaja na okoliš

- dostava mišljenja

Temeljem poziva Sisačko – moslavačke županije za sudjelovanje na javnoj raspravi (Klasa: 350-02/21-03/07; veza Klasa: 351-03/21-04/03, Ur. broj: 2176-08/01-22-47 od 25. ožujka 2022. godine), za izradu Prijedloga V. Izmjena i dopuna Prostornog plana Sisačko – moslavačke županije i Strateške procjene utjecaja na okoliš dostavljamo Vam mišljenje Hrvatskih šuma d.o.o., UŠP Karlovac.

Zakon o šumama definira što je moguće planirati na šumi i šumskom zemljištu, ali samo ako to iz tehničkih ili ekonomskih razloga nije moguće planirati izvan šuma, odnosno šumskog zemljišta.

Neki od zahvata proizvodno poljoprivrednih zona predloženi V. Izmjenama i dopunama PP SMŽ zahvaćaju šume i šumsko zemljište u vlasništvu Republike Hrvatske, a kojim gospodare Hrvatske šume. Prostornim planom planirana je izgradnja u naselju Perna – pogon Topusko za uzgoj brojlera. Područje obuhvata zahvaća dio šume i šumskog zemljišta oznake odsjeka 106a koji je u sastavu gospodarske jedinice „Petrova gora Bubljen“ kojom gospodare Hrvatske šume, UŠP Karlovac putem Šumarije Topusko. Zahvat obuhvaća dio šume i šumskog zemljišta površine 15,46 ha. Odsjek 106a je kultura smreke, starosti 55 godina površine 16,49 ha, stanišni tip srednjoeuropske acidofilne šume hrasta kitnjaka i breze (E.3.2.). Prema Kyoto protokolu F1 KP 3.4 su sastojine koje su prije 1.siječnja 1990. bile šuma prema kriteriju koji vrijedi za RH u izvješćima prema Okvirnoj konvenciji te i dalje ostaju šuma.

Prilikom realizacije zahvata doći će do trajne prenamjene šume i šumskog zemljišta i gubitka staništa na površini od 15,46 ha površine pod šumom. Strateška studija propisuje unutar proizvodno - poljoprivredne zone Perna – pogon Topusko u što većoj mjeri umanjiti trajno

zauzeće šuma rijetkog i ugroženog stanišnog tipa mješovite hrastovo – grabove i čiste grabove šume (E.3.1.) koje čine kvalitetne sastojine prirodnog sastava i strukture te očuvati šumsku vegetaciju u rubnim dijelovima zone.

Dokumentom prostornog uređenja potrebno je štititi obraslo šumsko zemljište od trajne prenamjene, te zahvate gdje je god moguće ograničiti izvan površina šuma i šumskog zemljišta kojim gospodari Javni šumoposjednik – Hrvatske šume d.o.o.

U prilogu je karta koja prikazuje dio šume i šumskog zemljišta u sastavu odsjeka 106a u gospodarskoj jedinici Petrova gora – Bubljen koja je u obuhvatu zahvata proizvodno poljoprivredne zone (I3) Perna – pogon Topusko.

S poštovanjem,

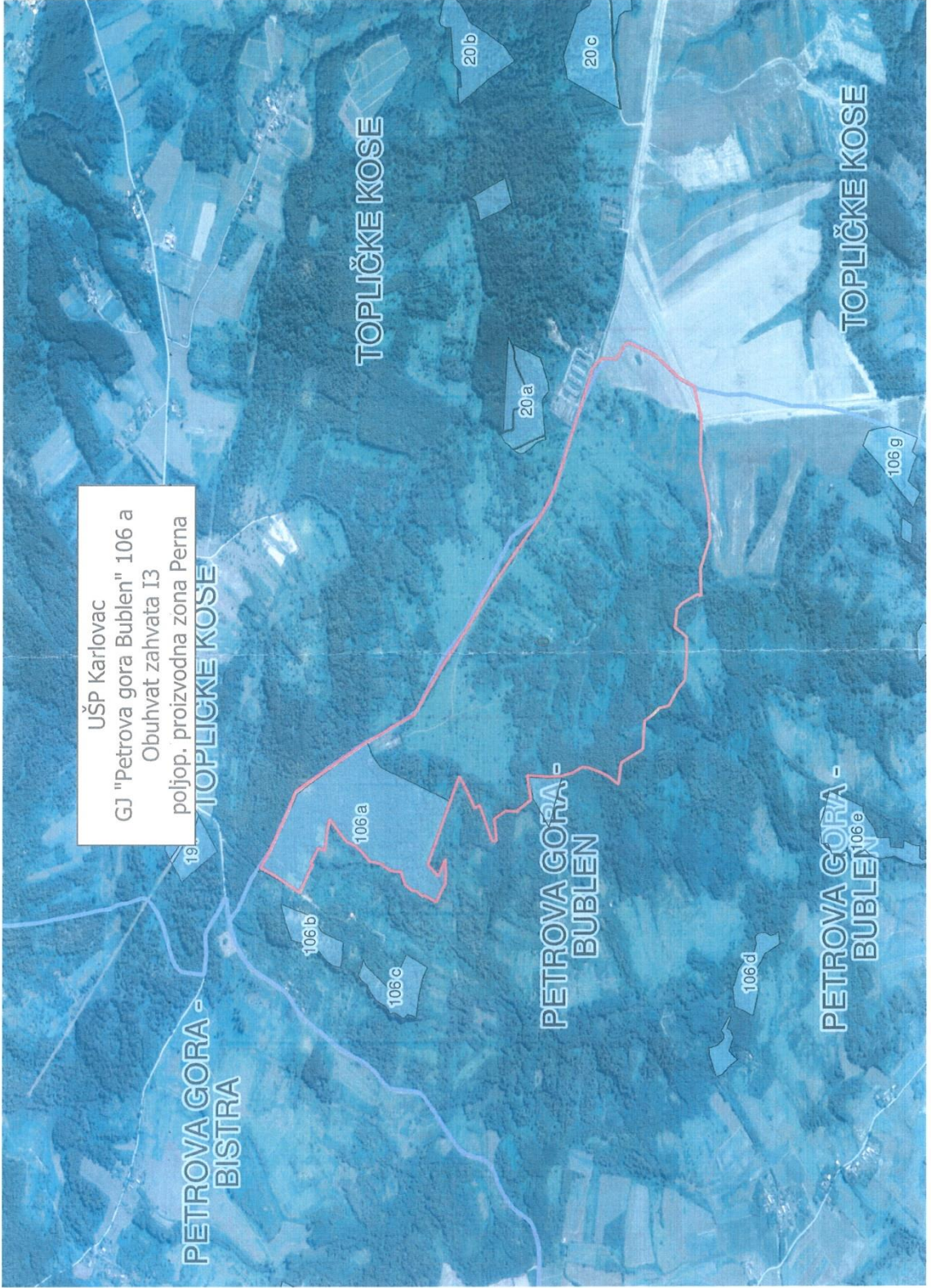
Voditelj Uprave šuma Podružnice Karlovac:

Marin Svetić, dipl. ing. šum.



Dostaviti:

1. Kao u naslovu
2. Služba za ekologiju
3. Odjel za uređivanje šuma
4. Šumarija Topusko
5. Odjel za ekologiju i zaštitu šuma
6. Arhiva



UŠP Karlovac
GJ "Petrova gora Bubljen" 106 a
Obuhvat zahvata I3
poljop. proizvodna zona Perna

PETROVA GORA -
BISTRA

TOPLIČKE KOSE

PETROVA GORA -
BUBLEN

PETROVA GORA -
BUBLEN 106e

TOPLIČKE KOSE

19

106b

106a

106c

106d

106g

20b

20c

20a



društvo s ograničenom odgovornošću

SISAČKO-MOSLAVAČKA ŽUPANIJA	
26-04-2022	
351-03/21-04/03	
313-22-46	

696

10000 Zagreb, Ulica kneza Branimira 1

Uprava: Krunoslav Jakupčić, dipl.ing.šum. – predsjednik; Ante Sabljčić, dipl.ing.šum. – član; mr.sc. Igor Fazekas – član • MB 3631133 • OIB 69693144506 • Trgovački sud u Zagrebu (MBS 080251008) • Temeljni kapital 1.171.670.000,00 kn, uplaćen u cijelosti • SWIFT: PBZGHR2X • IBAN: HR46 2340 0091 1001 0036 0 • Telefon: 01/4804 111 • Telefax: 01/4804 101 • pp 148, 10002 Zagreb • web: <http://www.hrsume.hr> • e-mail: direkcija@hrsume.hr
UPRAVA ŠUMA PODRUŽNICA ZAGREB, Lazinska ulica 41, ZAGREB tel. 01/6278 521, fax. 01/6278 520
<http://zagreb.hrsume.hr>

Klasa: DIR-07-09-813
Ur. broj: 07-00-06/03-22-26
Zagreb, 22.04. 2022.

Sisačko – moslavačka županija
Upravni odjel za prostorno uređenje,
graditeljstvo i obnovu
Rimska 28
44000 Sisak

Predmet: Prijedlog V. Izmjena i dopuna Prostornog plana Sisačko – moslavačke županije

- *Mišljenje, daje se*

Temeljem vašeg poziva za sudjelovanje u javnoj raspravi (Klasa: 350-02/21-03/07; veza Klasa: 351-03/21-04/03, Ur. broj: 2176-08/01-22-47 od 25. ožujka 2022. godine) za Prijedlog V. Izmjena i dopuna Prostornog plana Sisačko – moslavačke županije i Strateške procjene utjecaja na okoliš, uvidom u tekstualnu i kartografsku dokumentaciju vezanu uz gore navedene Izmjene i dopune Prostornog plana te Šumskogospodarske planove na području Uprave šuma Podružnica Zagreb izjavljujemo da nemamo posebnih zahtjeva na Prijedlog V. Izmjena i dopuna Prostornog plana Sisačko – moslavačke županije.



Obavijest:

- 1.Odjel za ekologiju i zaštitu šuma D.V.
2. Arhiva



HŽ INFRASTRUKTURA

10 000 Zagreb, Mihanovićevea 12

SEKTOR ZA RAZVOJ, PRIPREMU
I PROVEDBU INVESTICIJA I EU
FONDOVA

tel: +385 (0)1 4533778

fax: +385 (0)1 3783396

e-mail: goran.ilkoski@hzinfra.hr

naš broj i znak: 2835/22, 1.3.1. GI

vaš broj i znak: KLASA: 350-02/21-03/07

URBROJ: 2176-08/01-22-47

datum: 12.04.2022.

21-04-2022	
560-02/21-03/07	08
37-17-62	660

REPUBLIKA HRVATSKA
SISAČKO-MOSLAVAČKA ŽUPANIJA
Upravni odjel za prostorno uređenje,
graditeljstvo i obnovu
Rimska 28
44 000 SISAČ

Predmet: Prijedlog V. Izmjena i dopuna Prostornog plana Sisačko-moslavačke županije i Strateške studije utjecaja na okoliš V. izmjena i dopuna Prostornog plana Sisačko-moslavačke županije – dostava mišljenja

Prijedlog V. Izmjena i dopuna Prostornog plana Sisačko-moslavačke županije pokrenut ciljano radi iskazanog interesa za ulaganje koje je značajno za gospodarski razvoj županije odnosno radi osiguravanja prostorno planskih pretpostavki za izgradnju kompleksa peradarskih farmi za uzgoj pilića brojlera, u granicama obuhvata V. izmjena i dopuna PPSMŽ-e nema utjecaja na zaštitne pružne pojaseve postojećih željezničkih pruga niti na planirani koridor željezničke pruge velikih brzina., te Vas izvješćujemo da smo suglasni s Prijedlogom V. Izmjena i dopuna Prostornog plana Sisačko-moslavačke županije i Strateškom studijom utjecaja na okoliš V. izmjena i dopuna Prostornog plana Sisačko-moslavačke županije.

S poštovanjem,

DIREKTOR SEKTORA ZA RAZVOJ, PRIPREMU I
PROVEDBU INVESTICIJA I EU FONDOVA

Mirko Franović, dipl.ing.



HŽ INFRASTRUKTURA d.o.o. ZAGREB, Mihanovićevea 12, TRGOVAČKI SUD U ZAGREBU, MBS: 080590485, OIB 39901919995,
Naziv i sjedište banke: Privredna banka Zagreb d.d., Zagreb, Radnička cesta 50, BROJ RAČUNA: HR4423400091110252804,
TEMELJNI KAPITAL: 224.188.000,00 kuna,
PREDSJEDNIK UPRAVE: Ivan Kršić, dipl. ing. građ.
ČLANOVI UPRAVE: mr. sc. Darko Barišić, dipl. ing.; Marijan Čučić, dipl. ing.; mr. sc. Damir Lončarić, dipl. ing. stroj.; Subhi Tawfiq, mag. ing. traff.



REPUBLIKA HRVATSKA
HRVATSKA AGENCIJA ZA CIVILNO ZRAKOPLOVSTVO
Ulica grada Vukovara 284, 10 000 Zagreb

KLASA: 350-02/22-01/14
URBROJ: 376-05-01-22-2

Zagreb, 07. travnja 2022.

SISAČKO-MOSLAVAČKA ŽUPANIJA	
11-04-2022	
350-01/21-03/07	
376-22-59	

M. M. 602

SISAČKO – MOSLAVAČKA ŽUPANIJA
Upravni odjel za prostorno uređenje,
graditeljstvo i obnovu
Rimska 28
44000 Sisak

Predmet: Prijedlog V. Izmjene i dopune Prostornog plana Sisačko-moslavačke županije i Strateška studija utjecaja na okoliš V. izmjena i dopuna Prostornog plana Sisačko-moslavačke županije
- mišljenje, daje se

Podneskom, KLASA: 350-02/21-03/07, URBROJ: 2176-08/01-08/01-22-47 od 25. ožujka 2022. godine, proslijeđenog od strane Ministarstva mora, prometa i infrastrukture u Hrvatsku agenciju za civilno zrakoplovstvo dana 28. ožujka 2022. godine na nadležno postupanje, a zaprimljenog u Hrvatsku agenciju za civilno zrakoplovstvo dana 30. ožujka 2022. godine zatražili ste mišljenje na Prijedlog V. Izmjena i dopuna Prostornog plana Sisačko-moslavačke županije i Strateške studije utjecaja na okoliš V. izmjena i dopuna Prostornog plana Sisačko-moslavačke županije.

U skladu s vašim traženjem, a uvidom u "Službeni glasnik Sisačko - moslavačke županije" ("Službeni glasnik Sisačko - moslavačke županije" br. 23/19.) i Službene web stranice Sisačko - moslavačke županije (<http://www.zpusmz.hr/prostorni-planovi/pp-smz/>), utvrđeno je da je Prostorni plan Sisačko - moslavačke županije potrebno ispraviti i dopuniti u skladu s primjenjivim odredbama Zakona o zračnom prometu („Narodne novine“, broj: 69/09, 84/11, 54/13, 127/13 i 92/14), Pravilnika o aerodromima („Narodne novine“, broj: 100/2019), Pravilnika o helidromima („Narodne novine“, broj: 109/2021) i Pravilnika o gradnji i postavljanju zrakoplovnih prepreka („Narodne novine“, broj: 100/2019).

U grafičkom prikazu Prostornog plana potrebno se također uskladiti sa odredbama Pravilnika o gradnji i postavljanju zrakoplovnih prepreka („Narodne novine“, broj: 100/2019).

Potrebno je također uskladiti nazive/pojmove, a koji se koriste u Prostornom planu s odredbama Zakona o zračnom prometu i navedenim pravilnicima.

Također, obavještavamo vas da iz djelokruga rada Hrvatske agencije za civilno zrakoplovstvo nemamo posebnih zahtjeva na sadržaj i razinu obuhvata podataka koji se moraju obraditi u Strateškoj studiji utjecaja na okoliš V. izmjena i dopuna Prostornog plana Sisačko-moslavačke županije.

S poštovanjem,



Na znanje:

Ministarstvo mora, prometa i infrastrukture, Uprava zračnog prometa, elektrotehničkih komunikacija i pošte, Prisavlje 14, 10 000 Zagreb



REPUBLIKA HRVATSKA
MINISTARSTVO ZDRAVSTVA

KLASA: 351-03/22-01/03
URBROJ: 534-03-3-2/10-22-04
Zagreb, 21. travnja 2022.

SISAČKO-MOSLAVAČKA ŽUPANIJA	
26-04-2022	
350-02/21-03/07	
534-03-3-2	

693

SISAČKO-MOSLAVAČKA ŽUPANIJA
Upravni odjel za prostorno uređenje,
graditeljstvo i obnovu
Rimska 28, 44 000 Sisak

PREDMET: Javna rasprava Prijedloga V. izmjena i dopuna Prostornog plana Sisačko-moslavačke i Strateške studije utjecaja na okoliš V. izmjena i dopuna Prostornog plana Sisačko-moslavačke županije
- mišljenje, daje se

Veza: KLASA: 350-02/21-03/07, URBROJ: 2176-08/01-22-47, od 25. ožujka 2022.

Poštovani,

Ministarstvo zdravstva zaprimilo je Vaš dopis, veza gornja, kojim tražite mišljenje o primjeni posebnih propisa i/ili dokumenata i zahtjeva, a koji su od utjecaja za Plan ili Studiju. Ovim putem Vas obavještavamo da u dokumentu „Strateška studija utjecaja na okoliš V. izmjena i dopuna Prostornog plana Sisačko-moslavačke županije“, iz ožujka 2022., objavljenog na mrežnom poslužitelju Sisačko-moslavačke županije, na str. 186. je potrebno ažurirati navođenje Pravilnika o načinu izrade i sadržaju karata buke i akcijskih planova te o načinu izračuna dopuštenih indikatora buke („Narodne novine“, br. 117/18 i 146/21).

S poštovanjem,

MINISTAR⁶
izv. prof. dr. sc. Vili Beroš, dr. med.



Dostaviti:

1. Naslovu
2. Pismohrana, ovdje



Ksaver 200a, 10 000 Zagreb, Republika Hrvatska, T +385 1 46 07 555, F +385 1 46 77 076



REPUBLIKA HRVATSKA
SISAČKO-MOSLAVAČKA ŽUPANIJA

SISAČKO-MOSLAVAČKA ŽUPANIJA

Upravni odjel za prostorno uređenje,
graditeljstvo i obnovu
„PLAN“

Rimska 28
44000 Sisak

216	20-04-2022
Org. jed.	
350-02/21-03/07	
Urudžbeni broj	Vrij.
376-22-60	

plinacro d.o.o. Savska 88A Zagreb
Klasa: PL/22-01/03
Datum: 13.04.2022.
UR. BR.: T/AC-22-04

651

PREDMET: V. Izmjene i dopune Prostornog plana Sisačko-moslavačke županije
– očitovanje na javnu raspravu

Poštovani,

nastavno na Vaš poziv iz dopisa Klasa: 350-02/21-03/07; Ur.br.: 2176-08/01-22-47 od 25.ožujka 2022. godine, dostavljamo Vam sljedeće očitovanje.

Uvidom u predmetne Izmjene i dopune PP SMŽ, odnosno u Odredbe za provođenje plana, primijetili smo da niste ažurirali popis postojećih i planiranih plinovoda u skladu s podacima koje smo Vam dostavili za izradu prethodnih (IV.) IID PP SMŽ.

Postojeći plinovodi na području SMŽ koje je potrebno uvrstiti u Prostorni plan su:

- Magistralni plinovod Zagreb istok – Kutina DN 600/75
- Magistralni plinovod Ivanić – Kutina DN 500/50
- Magistralni plinovod Ivanić – Kutina DN 350/50
- Priklučni plinovod za KS1 Velika Ludina DN 500/75
- Priklučni plinovod za KS1 Velika Ludina DN 500/75
- Priklučni plinovod za KS1 Velika Ludina DN 500/50
- Priklučni plinovod za MRČ Okoli DN 400/75
- Priklučni plinovod za MRČ Okoli DN 400/75
- Priklučni plinovod za MRČ Okoli DN 500/50
- Magistralni plinovod Čvor Okoli – MRS Okoli DN 150/50
- Magistralni plinovod MRČ Okoli – MRS Okoli DN 100/50
- Otpremno-dopremni plinovod Okoli DN 500/50
- Magistralni plinovod PČ Kozarac – MRS Lipovica DN 150/50
- Magistralni plinovod Čvor Kozarac – MRS Lipovica DN 80/50
- Priklučni plinovod za PČ Kozarac DN 300/50
- Spojni plinovod za PČ Kozarac DN 300/50
- Magistralni plinovod Popovača (Kozarac) – Sisak DN 500/50
- Magistralni plinovod MRS Sisak – TE Sisak DN 450/50
- Magistralni plinovod MRČ Kozarac – MRS KS Stružec DN 200/50 (revitaliziran)

PLINACRO D.O.O., SAVSKA 88A • 10 000 ZAGREB • HRVATSKA (TEL) +385 1 6301777 • (FAX) +385 1 6301724
PLINACRO@PLINACRO.HR
UPISANO U SUDSKI REGISTAR TRGOVAČKOG SUDA U ZAGREBU POD MBS: 080304171; OIB 69401829750;
IZNOS TEMELJNOG KAPITALA 912.022.000,00 KUNA UPLAĆEN U CIJELOSTI
UPRAVA DRUŠTVA : PREDsjedNIK UPRAVE IVICA ARAR, ČLANICA UPRAVE DARIA KRSTIĆEVIĆ, ČLAN UPRAVE MARIN ZOVKO
SWIFT: PBZHR2X; IBAN: HR8323400091100225794; PRIVREDNA BANKA ZAGREB D.D.
SWIFT: ZABHR2X; IBAN: HR2923600001101634086; ZAGREBAČKA BANKA D.D.
SWIFT: HPBZHR2X; IBAN: HR4023900011100339797; HRVATSKA POŠTANSKA BANKA D.D.
SWIFT: RZBHR2X; IBAN: HR7624840081100780686; RAIFFEISENBANK AUSTRIA D.D.
SWIFT: ESBCHR22; IBAN: HR2624020061100519753; ERSTE&STEIERMÄRKISCHE BANK D.D.
SWIFT: HAABHR22; IBAN: HR3625000091101222176; ADDIKO BANK D.D.
SWIFT: PAZGHR2X; IBAN: HR6924080021100030496; PARTNER BANKA D.D.
SWIFT: OTPVHR2X; IBAN HR8924070001100614480; OTP BANKA DD

- MRČ Kutina – MRČ Kozarac DN 100/50
- Priključni plinovod za MRS Popovača DN 500/50
- Spojni plinovod za MRS Popovača DN 100/50
- Magistralni plinovod Autoput – MRS Voloder DN 80/50
- Spojni plinovod za MRS Gračenica DN 100/50
- Spojni plinovod za MRS Kutina II DN 100/50
- Magistralni plinovod Virovitica – Kutina DN 500/50
- Magistralni plinovod MRČ Kutina – PČ Slobodnica DN 600/75
- Magistralni plinovod Kutina – Dobrovac DN 200/50
- Odvojni plinovod za MRS Ilova DN 50/50
- Spojni plinovod za MRS Banova Jaruga DN 80/50
- Odvojni plinovod za MRS Banova Jaruga DN 50/50
- Magistralni plinovod PČ Piljenice – MRS Lipovljani DN100/50
- Odvojni plinovod za MRS Lipovljani DN 50/50
- Magistralni plinovod MRS Lipovljani – KS Lipovljani DN100/50
- Magistralni plinovod Lipovljani – MRS Novska DN80/50

Plinovodi PČ Kutinsko Selo – MRS Kutina II DN 150, MRS Kutina II – MRS Garešnica DN 150, MRČ Kutina – PČ Piljenice DN 100, Piljenice – PČ Janja Lipa DN 150 i Piljenice – Janja Lipa – Lipik DN 150 su trajno napušteni i evidentirani kao neaktivna imovina, što znači da se na njih više ne primjenjuju uvjeti iz *Pravilnika o tehničkim uvjetima i normativima za siguran transport tekućih i plinovitih ugljikovodika magistralnim naftovodima i plinovodima te naftovodima i plinovodima za međunarodni transport (Sl. list, br. 26/85)* koji podrazumijevaju utjecaj zaštitnog koridora na prostor. Navedene plinovode je i dalje potrebno prikazivati u planu radi položaja cijevi.

Nadzemni objekti (kompresorska stanica, mjerno redukcijske stanice, plinski čvorovi, mjerno regulacijski čvorovi, blokadne stanice, blokadno ispuhivačke stanice) i ostali priključci koji omogućuju siguran i pouzdan transport plina prikazani su na situaciji koju Vam dostavljamo uz dopis. Kompresorska stanica KS1 Velika Ludina, kao i priključni plinovodi do nje su izgrađeni i u upotrebi od 2019. godine.

Planirani plinovodi na području SMŽ su:

- Bosiljevo – Sisak (lokacijska dozvola)
- Kozarac – Sisak (lokacijska dozvola)
- Kozarac – Slobodnica (lokacijska dozvola)
- PČ Ludina – PSP Okoli

Na području oko Kozarca planira se rekonstrukcija oba plinska čvora i pripadajućih postojećih magistralnih plinovoda na način da bi se sve postojeće iz MRČ Kozarac izmjestilo u krug PČ Kozarac. Navedeno područje rekonstrukcije označeno je na situaciji koju Vam dostavljamo uz dopis.

U Odredbe za provođenje plana također je potrebno uvrstiti sljedeće:

„Planirani magistralni plinovodi su u prostornom planu određeni koridorom od 400 metara. Konačne trase magistralnih plinovoda i pratećih nadzemnih objekata odredit će se prilikom projektiranja gdje će se voditi računa o prostornim planovima i postojećoj infrastrukturi, od nadležnih tijela ishodit će se posebni uvjeti gradnje, provest će se precizne geodetske i geološke izmjere, primijeniti tehnološke inovacije, uzeti u obzir utjecaj zahvata na okoliš, krajobrazne te kulturne vrijednosti (arheologija) i po potrebi provesti dodatna istraživanja. Iznimno su dopuštena pojedinačna odstupanja od planiranih koridora u slučajevima nemogućnosti polaganja plinovoda na određenim lokalitetima koji su pod određenim režimima zaštite ili iz krajobraznih, kulturnih, geoloških, tehničkih, sigurnosnih i ostalih razloga. Moguća odstupanja u pogledu rješenja trasa odnosno koridora magistralnih plinovoda te lokacije i dimenzije njima pripadajućih nadzemnih objekata, utvrđenih ovim Planom, neće se smatrati izmjenama Plana. Dodatno, u smislu održavanja, modernizacije i razvoja plinskog transportnog sustava od županijskog i državnog značaja, a da bi se omogućio pouzdan i siguran transport prirodnog

plina, omogućena je izgradnja novih magistralnih plinovoda u koridorima postojećih iako nisu nužno izrijekom navedeni u ovom Planu.

Za postojeće magistralne plinovode (kao i one koji imaju pravovaljan akt za provedbu i gradnju, a još nisu izgrađeni) nužno je primjenjivati Čl. 8. i 9. Pravilnika o tehničkim uvjetima i normativima za siguran transport tekućih i plinovitih ugljikovodika magistralnim naftovodima i plinovodima te naftovodima i plinovodima za međunarodni transport (Sl. list, br. 26/85) koji, između ostalog, podrazumijeva zaštitni koridor magistralnog plinovoda koji iznosi 30 metara lijevo i desno od osi plinovoda u kojem je zabranjena gradnja objekata namijenjenih za stanovanje ili boravak ljudi.

Za sve zahvate, temeljem Prostornog plana u prostoru vezane uz gradnju u blizini plinovoda, nužno je zatražiti posebne uvjete gradnje od upravitelja voda.“

Također u tekstualnom dijelu plana koji se odnosi na uvjete neposredne provedbe zahvata u prostoru, potrebno je uvrstiti da je gradnja magistralnih plinovoda, odnosno izdavanje akata za građenje i/ili rekonstrukciju zahvata moguće neposrednom primjenom županijskog plana.

Sukladno svemu navedenome, potrebno je ažurirati podatke u Prostornom planu Sisačko-moslavačke županije u skladu s dostavljenim očitovanjem i podacima.

Na poveznici <https://bit.ly/3uCwwxl> ćete pronaći georeferencirane podatke (HTRS96/TM) za izradu predmetnog plana. Ukoliko niste u mogućnosti pristupiti podacima preko poveznice molimo obratite nam se na tel: 01/6301-608 ili na adresu e-pošte: bozena.pavlek@plinacro.hr.

S poštovanjem!


Rukovoditeljica PJ
geodetskih poslova
Vanja Skopljak Štulić, dipl. ing.

Direktor Službe razvoja i
investicija
Zoran Bulić, dipl. ing.



16
d.o.o. • Zagreb

Prilozi:

- georeferencirani podaci (.dwg format)
- kopija očitovanja PL/20-01/3341 od 11.11.2020.
- kopija očitovanja PL/21-01/3662 od 22.12.2021.
- kopija očitovanja PL/22-01/03 od 05.01.2022.



REPUBLIKA HRVATSKA
MINISTARSTVO POLJOPRIVREDE

10000 Zagreb, Ul. grada Vukovara 78, P.P. 1034
Telefon: 61 06 111, Telefax: 61 09 201

Uprava za poljoprivredno zemljište,
biljnu proizvodnju i tržište

KLASA: 350-02/22-01/163
URBROJ: 525-06/198-22-2
Zagreb, 22. travnja 2022.



HRVATSKA
SISAČKO-MOSLAVAČKA ŽUPANIJA

08

02-05-2022

Org. jed.

350-02/21-03/07

Pril.	Vrij.
525-22-2	

SISAČKO-MOSLAVAČKA ŽUPANIJA
Upravni odjel za prostorno uređenje,
graditeljstvo i obnovu
SISAK, Rimska 28

**PREDMET: V. izmjene i dopune Prostornog plana Sisačko-moslavačke županije i
Strateške studije utjecaja na okoliš V. izmjena i dopuna Prostornog Plana
Sisačko moslavačke županije - mišljenje daje se**

Vaša Klasa: 350-02/21-03/07
(veza KLASA: 351-03/21-04/03)
Urbroj: 2176-08/01-04/03
Od: Sisak, 25.03.2022. godine
Primljeno: 525-Ministarstvo poljoprivrede 28.03.2022.

Ministarstvo poljoprivrede temeljem članka 19 stavka 2 Zakona o poljoprivrednom zemljištu ("Narodne novine", broj 20/18, 115/18 i 98/19) u predmetu zahtjeva **Upravnog odjela za prostorno uređenje, graditeljstvo i obnovu, Sisačko-moslavačke županije** očituje se izdavanjem Mišljenja na **V. izmjene i dopune Prostornog plana Sisačko-moslavačke županije** - kako slijedi

Razlozi za izmjenu i dopunu su prioritetno provode radi iskazanog interesa za ulaganje, koje je značajno za gospodarski razvoj županije, a odnosi se na stvaranje preduvjeta za realizaciju izgradnje velikog agroindustrijskog kompleksa peradarskih farmi pilića brojlera (proizvodno poljoprivredne namjene I3) uz održivo gospodarenje prostorom na osam lokacija većih površina izvan građevinskog područja naselja na području naselja Lekenik, Petrinja i Topusko. Navedeni agroindustrijski kompleks obuhvaća ukupno 785,44 ha i to slijedećih namjena i lokacija:

- **Inkubator**
lokacija Lekenik (Peščenica 31,81 ha),
- **Pogone za uzgoj brojlera**
lokacija Lekenik (Letovanić 362,81 ha), Petrovec (Greda 40,76), Petrinja (Mala Gorica

- 176,93 ha - u dijelu postojeća gospodarska zona) i Topusko (Perna 100,93 ha),
- **Pogone za proizvodnju hrane za perad**
lokacija (Lekenik 21,98 ha)
 - **Tvornica za preradu peradi**
lokacija Lekenik (Žažina 21,98 ha - bivša vojna zona),
 - **Bioplinsko postrojenje**
lokacija Lekenik (Žažina 28,93 ha)
 - te prateće proizvodne i inženjerske infrastrukture.

Uvidom u raspoloživu dokumentaciju ustanovljeno je da se sve zone ovog agroindustrijskog kompleksa u dijelu obuhvata poljoprivrednog zemljišta nalaze na poljoprivrednom zemljištu u vlasništvu Republike Hrvatske.

Člankom 29. stavkom 1. i 2. Zakona uređeno je da se poljoprivrednim zemljištem u vlasništvu države raspolaze na temelju Programa raspolaganja poljoprivrednim zemljištem u vlasništvu države (u daljnjem tekstu: Program raspolaganja) te da Program raspolaganja donosi općinsko ili gradsko vijeće za svoje područje na prijedlog načelnika odnosno gradonačelnika uz prethodno mišljenje županije i suglasnost Ministarstva, odnosno za Grad Zagreb Gradska skupština Grada Zagreba za svoje područje uz suglasnost Ministarstva. Nadalje, članak 101. stavak 5. Zakona propisuje da ako jedinica lokalne samouprave propusti donijeti Program raspolaganja u roku propisanom člankom 101. stavkom 4., tada Program raspolaganja donosi upravni odjel županije nadležan za poljoprivredu uz suglasnost Ministarstva poljoprivrede.

Člankom 30. stavkom 1. Zakona propisano je da se Programom raspolaganja mogu jednokratno planirati površine poljoprivrednog zemljišta u vlasništvu države za ostale namjene i to maksimalno do 5% ukupne površine poljoprivrednog zemljišta u vlasništvu države na području općine ili grada. **Slijedom navedenoga, površine poljoprivrednog zemljišta u vlasništvu države ne mogu se uvrstiti u građevinsko područje, koje se planira Prostornim planom proširiti na području onih jedinica lokalne samouprave koje nisu uz suglasnost Ministarstva poljoprivrede donijele Programe raspolaganja. Isto tako, ukoliko su jedinice lokalne samouprave donijele Programe raspolaganja uz suglasnost Ministarstva poljoprivrede, površine poljoprivrednog zemljišta u vlasništvu države mogu se ovim Prostornim planom uvrstiti u građevinsko područje isključivo ako su iste Programima raspolaganja na nivou jedinica lokalne samouprave grada Petrinje i općina Lekenik i Topusko planirane za ostale namjene.**

Shodno gore navedenom potrebno izraditi ovaj Plan sukladno Zakonu, uz prethodnu donaganje/izmjenu Programa raspolaganja na nivou jedinica lokalne samouprave navedenog grada Petrinje i te općina Lekenik i Topusko, **gdje je moguće uvrstiti poljoprivredno zemljište u vlasništvu države ovim prostornim Planom u građevinsko područje, ako su iste Programima raspolaganja na nivou jedinica lokalne samouprave grada Petrinja i općina Lekenik i Topusko planirane za ostale namjene.**

Člankom 22. stavkom 3. Zakona propisano je da se osobito vrijedno obradivo poljoprivredno zemljište (P1) i vrijedno obradivo poljoprivredno zemljište (P2) izvan granica građevinskog područja ne može koristiti u nepoljoprivredne svrhe osim kada su zadovoljeni najmanje jedan od slijedećih uvjeta: nema niže vrijednoga poljoprivrednog zemljišta, kada je utvrđen interes za izgradnju objekata koji se prema posebnim propisima grade izvan građevinskog područja i pri gradnji gospodarskih građevina namijenjenih isključivo za poljoprivrednu djelatnost i preradu poljoprivrednih proizvoda. Uvidom u dokumentaciju tek se u manjem dijelu zona zahvaćaju male površine P1 ili P2 zemljišta u dijelu lokacije Lekenik /Žažina -Bioplinsko postrojenje , Topusko/ Perna - Pogon za preradu peradi), te je u predmetnom potrebno izbjevati zahvaćanje tih površina.

U dijelu provođenja postupka **Strateške studije utjecaja na okoliš V. Izmjena i dopuna Prostornog Plana Sisačko moslavačke županije** sukladno članku 63. Zakona o zaštiti okoliša („Narodne novine br. 80/13,153/13 78/15, 12/18 i 118/18) iz predmetne se Studije preuzimaju mjere zaštite okoliša, koje obuhvaćaju opće mjere, te mjere ublažavanja utjecaja izmjene plana na sastavnice okoliša i čimbenike u okolišu. Te bi shodno navedeno trebalo izmijeniti Mjeru 8.1.2.za ublažavanje utjecaja za Tlo i poljoprivredno zemljište kako slijedi:
Prilikom planiranja obuhvata zahvata izbjegavati zahvaćanje poljoprivrednog zemljišta P1 i P2 Bonitetne vrijednosti (Lekenik /Žažina - Bioplinsko postrojenje i Topusko/ Perna - Pogon za prerađu peradi), te preuzeti Mjeru u članak 10. Odredbi kao Mjere za sprečavanje nepovoljnog utjecaja na okoliš.





REPUBLIKA HRVATSKA
SISAČKO-MOSLAVAČKA ŽUPANIJA
OPĆINA LEKENIK
OPĆINSKI NAČELNIK

KLASA: 350-02/22-01/01
URBROJ: 2176/12-02-22-03
Lekenik, 11. travnja 2022.

SISAČKO-MOSLAVAČKA ŽUPANIJA
Upravni odjel za prostorno uređenje,
graditeljstvo i obnovu
Rimska 28, 44000 Sisak

PREDMET: Mišljenje na Prijedlog 5. izmjena i dopuna Prostornog plana Sisačko-moslavačke županije i Strateške studije utjecaja na okoliš V. izmjena i dopuna Prostornog plana Sisačko-moslavačke županije
- daje se

Sukladno članku 101. Zakona o prostornom uređenju i članku 70. Zakona o zaštiti okoliša, Općina Lekenik daje mišljenje na Prijedlog 5. izmjena i dopuna Prostornog plana Sisačko-moslavačke županije i Strateške studije utjecaja na okoliš V. izmjena i dopuna Prostornog plana Sisačko-moslavačke županije koje se sastoji u sljedećem:

- na k.č. 647/1, k.o. Žažina, (točka 4 u Prijedlogu 5. izmjena i dopuna Prostornog plana Sisačko-moslavačke županije) nije moguća planirati izgradnju bio plinskog postrojenja obzirom da je u Prostornom planu uređenja Općine Lekenik na toj čestici planirana izgradnja reciklažnog dvorišta za građevinski otpad

- ukazuje se na činjenicu da k.č. 930, k.o. Žažina, predstavlja ribnjak kojim sukladno zakonskim propisima raspolaže Ministarstvo poljoprivrede te bi svakako trebalo ishoditi mišljenje tog tijela

OPĆINSKI NAČELNIK

Ivica Perović, ing. arh.





**LONJSKO
POLJE**
Park prirode
Nature Park

JAVNA USTANOVA "PARK PRIRODE LONJSKO POLJE"

Krapje 16 HR-44324 Jasenovac

+385 (0)44/611-190

+385 (0)44/606-449

info@pp-lonjsko-polje.hr

www.pp-lonjsko-polje.hr

BAN HR1323400091100193201

OIB: 13092477849

KLASA: 351-02/22-01/01

URBROJ: 2176-144-05/01-22-05

Krapje, 20.04.2022.

REPUBLIKA HRVATSKA	
SISAČKO-MOSLAVAČKA ŽUPANIJA	
2176	
02-05-2022	
Organizacijska oznaka	Org. jed.
351-03/22-04/03	
Podzborni broj	Pril. Vrij.
2176-144-22-49	

Sisačko-moslavačka županija
Upravni odjel za prostorno uređenje,
graditeljstvo i obnovu
Rimska ulica 28
44000 Sisak

Predmet: Prijedlog V. Izmjena i dopuna Prostornog plana Sisačko-moslavačke županije
– mišljenje, dostavlja se

Poštovani,

temeljem Obavijesti o stavljanju na javnu raspravu Prijedloga V. Izmjena i dopuna Prostornog plana Sisačko-moslavačke županije (KLASA: 351-03/21-04/03, URBROJ: 2176-08/1-22-44 od 24. ožujka 2022. godine) dostavljamo Vam mišljenje Javne ustanova Park prirode Lonjsko polje:

Str. 7. Odredbe za provedbu plana, Članak 10.

U točki 10. MJERE SPRJEČAVANJA NEPOVOLJNOG UTJECAJA NA OKOLIŠ, dodati alineju:
„U fazi rada i održavanja budućih proizvodnih postrojenja (peradarnika) pratiti pojavnost invazivnih stranih vrsta te iste prema potrebi uklanjati i iskorjenjivati preporučenim metodama“.

S poštovanjem,

Ravnateljica

Marija Kusmiš, mag. oec



Sisak, 27. 4. 2022.

Proširenje građevinskih podmeta uslovljeni s člankom 42. i
čl. 43 Zakona o prostornom uređenju i Zakona o poljoprivrednici
kuljivosti te programom raspolaganja poljoprivrednicu zemljištem
općine Lečenak i Topuska



(MONIKA UELČEC,
DESNA MARI. VES JG)



7. ZAKLJUČAK

Postupak javne rasprave o Prijedlogu V. Izmjena i dopuna Prostornog plana Sisačko-moslavačke županije proveden je u skladu sa Zakonom o prostornom uređenju („Narodne novine“ br. 153/13., 65/17., 114/18., 39/19., i 98/19.).

Tijekom javne rasprave na Prijedlog Plana pristiglo je ukupno devetnaest mišljenja /očitovanja/ suglasnosti od kojih, ovim Izvješćem, šest nije bilo potrebno prihvaćati, jer su ili pozitivna očitovanja ili nije bilo primjedbi, devet primjedbi je prihvaćeno u cijelosti, a četiri primjedbe nisu razmatrane sukladno stavku 1. čl. 91. Zakona o prostornom uređenju, prema kojem javnopravno tijelo ne može zahtjevima za izradu prostornog plana postavljati uvjete kojima bi se mijenjali ciljevi i/ili programska polazišta za izradu prostornog plana određeni odlukom o izradi prostornog plana.



Prihvaćene primjedbe Ministarstva poljoprivrede, Hrvatskih šuma i Općine Lekenik uvjetuju znatnije odstupanje od programskih polazišta iz Odluke o izradi V. izmjena i dopuna Prostornog plana Sisačko-moslavačke županije („Službeni glasnik Sisačko-moslavačke županije“ br. 31/21.), odnosno od rješenja predloženih stručnom podlogom iz čl. 8. Odluke o izradi Plana. Slijedom navedenog, potrebno je izmijeniti Odluku o izradi Plana temeljem čl. 87. Zakona o prostornom uređenju, pribaviti novu stručnu podlogu te ponoviti postupak javne rasprave sukladno čl. 104. Zakona o prostornom uređenju.

KLASA: 350-02/21-03/07
 URBROJ: 2176-08-22-75
 Sisak, 16.05.2022.
 Sisačko-moslavačka županija
 Upravni odjel za prostorno uređenje,
 graditeljstvo i obnovu
 Privremena pročelnica:
 Blanka Bobetko-Majstorović, dipl. ing.
 biol.



KLASA: 350-02/21-02/05
 URBROJ: 2176-117-03-22-47
 Zavod za prostorno uređenje
 Sisačko-moslavačke županije

Odgovorni voditelj izrade Plana:
 Margita Malnar, dipl. ing. arh.,
 ovlaštena arhitektica urbanistica

  MARGITA MALNAR
 dipl. ing. arh.
 OVLAŠTENNA ARHITEKTICA
 URBANISTICA
 A-U 454/1