

NOSITELJ IZRADE PLANA:



REPUBLIKA HRVATSKA
SISAČKO – MOSLAVAČKA ŽUPANIJA
UPRAVNI ODJEL ZA PROSTORNO UREĐENJE,
GRADITELJSTVO I OBNOVU

IV. IZMJENE I DOPUNE

PROSTORNOG PLANA

SISAČKO-MOSLAVAČKE ŽUPANIJE

IZVJEŠĆE O JAVNOJ RASPRAVI

STRUČNI IZRAĐIVAČ:

ZAVOD ZA PROSTORNO UREĐENJE
SISAČKO-MOSLAVAČKE ŽUPANIJE

PRIPREMILI:

SISAČKO-MOSLAVAČKA ŽUPANIJA
UPRAVNI ODJEL ZA PROSTORNO UREĐENJE, GRADITELJSTVO I OBNOVU
Pročelnica: Blanka Bobetko-Majstorović, dipl. ing. biol.

ZAVOD ZA PROSTORNO UREĐENJE
SISAČKO-MOSLAVAČKE ŽUPANIJE

Odgovorni voditelj izrade Nacrta Plana: Margita Malnar, dipl. ing. arh.,
ovlaštena arhitektica urbanistica

Sisak, listopad 2023.

SADRŽAJ:

- 1. PODACI IZ OBJAVE JAVNE RASPRAVE**
- 2. POPIS SUDIONIKA U JAVNOJ RASPRAVI KOJI SU POZVANI POSEBNOM OBAVIJESTI O JAVNOJ RASPRAVI**
- 3. POPIS SUDIONIKA U JAVNOJ RASPRAVI ČIJA SU MIŠLJENJA, PRIJEDLOZI I PRIMJEDBE PRIHVAĆENI**
- 4. MIŠLJENJA, PRIJEDLOZI I PRIMJEDBE SUDIONIKA U JAVNOJ RASPRAVI KOJI NISU PRIHVAĆENI ILI SU DJELOMIČNO PRIHVAĆENI S RAZLOZIMA NEPRIHVAĆANJA**
- 5. POPIS SUDIONIKA U JAVNOJ RASPRAVI ČIJA MIŠLJENJA, PRIJEDLOZI I PRIMJEDBE NISU RAZMATRANI IZ RAZLOGA PROPISANIH ZAKONOM O PROSTORNOM UREĐENJU**
- 6. DOKAZI OBJAVE JAVNE RASPRAVE, POSEBNE PISANE OBAVIJESTI O JAVNOJ RASPRAVI, ZAPISNIK O JAVNOM IZLAGANJU, DOKAZI O SUDJELOVANJU U JAVNOM IZLAGANJU POZVANIH SUDIONIKA U JAVNOJ RASPRAVI, MIŠLJENJA JAVNOPRAVNIH TIJELA I KNJIGA PRIMJEDBI**
- 7. ZAKLJUČAK**

IZVJEŠĆE O JAVNOJ RASPRAVI

Izvješće o javnoj raspravi o Prijedlogu IV. izmjena i dopuna Prostornog plana Sisačko-moslavačke županije izrađeno je sukladno člancima 102. i 103. Zakona o prostornom uređenju („Narodne novine“ br. 153/13., 65/17., 114/18, 39/19., 98/19. i 67/23.) a služi za izradu i utvrđivanje konačnog prijedloga IV. izmjena i dopuna Prostornog plana Sisačko-moslavačke županije.

1. PODACI IZ OBJAVE JAVNE RASPRAVE

Izrada IV. izmjena i dopuna Prostornog plana Sisačko-moslavačke županije (u daljnjem tekstu: IV. ID PPSMŽ) provodi se na osnovu Odluke o izradi IV. izmjena i dopuna Prostornog plana Sisačko-moslavačke županije koju je donijela je Županijska skupština Sisačko-moslavačke županije („Službeni glasnik Sisačko-moslavačke županije“ br. 23/21. i . 27/21.).

Na temelju Nacrta prijedloga IV. ID PPSMŽ, Župan Sisačko-moslavačke županije je donio Odluku o utvrđivanju Prijedloga IV. ID PPSMŽ za javnu raspravu (KLASA: 350-02/21-03/03, URBROJ:2176-02-23-162, od 1. kolovoza 2023. god.).

Javna rasprava o utvrđenom Prijedlogu IV. ID PPSMŽ je objavljena na mrežnim stranicama Ministarstva prostornog uređenja graditeljstva i državne imovine, Sisačko-moslavačke županije i Zavoda za prostorno uređenja Sisačko-moslavačke županije, te u „Službenom glasniku Sisačko-moslavačke županije“ br. 11/23 i na oglasnoj ploči Sisačko-moslavačke županije.

Sukladno objavi, javna rasprava je održana u trajanju od trideset dana u razdoblju od 16. kolovoza 2023. do 15. rujna 2023. godine u organizaciji Upravnog odjela za prostorno uređenje, graditeljstvo i obnovu Sisačko-moslavačke županije uz suradnju stručnog izrađivača IV. ID PPSMŽ, Zavoda za prostorno uređenje Sisačko-moslavačke županije.

Za vrijeme trajanja javne rasprave, uvid u prijedlog IV. ID PPSMŽ je bio omogućen u prostorijama Sisačko-moslavačke županije, Upravnog odjela za prostorno uređenje, graditeljstvo i obnovu, Zagrebačka cesta 44, Sisak.

Javno izlaganje o prijedlogu IV. ID PPSMŽ održano je 7. rujna 2023. godine, s početkom u 10,00 sati, u prostorijama Kulturno povijesnog centra u Sisku, Tomislavova 5 Sisak.

Posebnim obavijestima sa pozivom za sudjelovanje u javnoj raspravi pozvana su javnopravna tijela određena posebnim propisima koja su dala ili trebala dati zahtjeve za izradu IV. ID PPSMŽ.

Mišljenja, primjedbe i prijedlozi o Prijedlogu IV. ID PPSMŽ su se mogli upisati u knjigu primjedbi koja je bila postavljena na mjestu održavanja javne rasprave ili su se mogli dostaviti pisano, poštom ili osobno dostaviti, za vrijeme trajanja javne rasprave na adresu: Sisačko-moslavačka županija, Upravni odjel za prostorno uređenje, graditeljstvo i obnovu, Zagrebačka 44, 44000 Sisak, s naznakom »Plan«.

2. POPIS SUDIONIKA U JAVNOJ RASPRAVI KOJI SU POZVANI POSEBNOM OBAVIJESTI O JAVNOJ RASPRAVI

Posebno obavijesti o javnoj raspravi pozvani su sljedeći sudionici:

1. Ministarstvo prostornoga uređenja, graditeljstva i državne imovine, 10000 Zagreb, Ulica Republike Austrije 20,
2. Ministarstvo gospodarstva i održivog razvoja, Uprava za zaštitu prirode, 10000 Zagreb, Radnička cesta 80,
3. Ministarstvo gospodarstva i održivog razvoja, Uprava za procjenu utjecaja na okoliš i održivo gospodarenje otpadom, Radnička cesta 80, 10000 Zagreb
4. Ministarstvo gospodarstva i održivog razvoja, Uprava za energetiku, Ulica grada Vukovara 78, 10000 Zagreb
5. Ministarstvo gospodarstva i održivog razvoja, Uprava vodnoga gospodarstva, Ulica grada Vukovara 220, 10000 Zagreb
6. Ministarstvo mora, prometa i infrastrukture, Uprava za cestovni promet, cestovnu infrastrukturu i inspekciju, Prisavlje 14, 10000 Zagreb
7. Ministarstvo mora, prometa i infrastrukture, Uprava za željezničku infrastrukturu i inspekciju, Prisavlje 14, 10000 Zagreb
8. Ministarstvo mora, prometa i infrastrukture, Uprava zračnog prometa, elektroničkih komunikacija i pošte, Prisavlje 14, 10000 Zagreb
9. Ministarstvo poljoprivrede, Uprava za poljoprivredno zemljište, biljnu proizvodnju i tržište, Ilica 101, 10000 Zagreb
10. Ministarstvo poljoprivrede, Uprava za stočarstvo i kvalitetu hrane, Ilica 101, 10000 Zagreb
11. Ministarstvo poljoprivrede, Uprava šumarstva, lovstva i drvne industrije, Planinska 2A, 10000 Zagreb
12. Ministarstvo poljoprivrede, HR 10000 Zagreb, Ulica grada Vukovara 78,
13. Ministarstvo obrane, HR 10000 Zagreb, Trg kralja Petra Krešimira IV br.I,
14. Ministarstvo kulture i medija, HR 10000 Zagreb, Uprava za zaštitu kulturne baštine, Runjaninova 2, 10 000 Zagreb,
15. Ministarstvo kulture i medija, Konzervatorski odjel u Sisku, Nikole Tesle 17, 44000 Sisak
16. Ministarstvo unutarnjih poslova, Ravnateljstvo civilne zaštite, Područni ured civilne zaštite Zagreb, Služba civilne zaštite Sisak, Odjel Inspekcije, I. K. Sakcinskog 24, 44000 Sisak
17. Ministarstvo turizma i sporta, Prisavlje 14, 10000 Zagreb
18. Ministarstvo zdravstva, Ksaver 200, 10000 Zagreb
19. Ministarstvo znanosti i obrazovanja, Donje Svetice 38, 10000 Zagreb
20. Državna geodetska uprava, Gruška 20, 10000 Zagreb
21. Hrvatska gospodarska komora, Županijska komora Sisak, Kranjčevićeva 16, 44000 Sisak
22. Hrvatske željeznice, Sektor za razvoj, pripremu i provedbu investicija i EU fondove, Mihanovićeveva 12, 10 000 Zagreb
23. Hrvatske vode, VGO za srednju i donju Savu, Vodnogospodarska ispostava za mali sliv »Banovina« sa sjedištem u Sisku, Ruđera Boškovića 10, 44000 Sisak
24. Hrvatske vode, VGO Sava, Vodnogospodarski odjel za srednju i donju Savu sa sjedištem u Zagrebu, Ulica grada Vukovara 220, 10000 Zagreb
25. Hrvatske vode, VGO Sava, Vodnogospodarski odjel za srednju i donju Savu, Šetalište braće Radića, 35000 Slavonski Brod
26. Hrvatske šume, Uprava šuma, Podružnica Zagreb, Lazinska 41, 10000
27. Hrvatske šume, Uprava šuma, Podružnica Sisak, Runjaninova 12, Sisak
28. Hrvatske šume, Uprava šuma, Podružnica Karlovac, Put D. Trstenjaka 1, 47000 Karlovac

29. Hrvatske šume, Uprava šuma, Podružnica Nova Gradiška, J. J. Strossmayera 11, 35400 Nova Gradiška
30. Hrvatske autoceste, Širolina 4, 10000 Zagreb
31. Hrvatske ceste d.o.o., Sektor za razvoj i strateško planiranje, Vončinina 3, 10000 Zagreb
32. Županijska uprava za ceste Sisačko-moslavačke županije, Antuna Cuvaja 16, 44000 Sisak
33. HŽ Infrastruktura d.o.o., HR-10000 Zagreb, Mihanovićeve 12,
34. Agencija za vodne putove, HR-32000 Vukovar, Parobrodarska 5,
35. Lučka uprava Sisak, Rimska 28, 44000 Sisak
36. Hrvatska regulatorna agencija za mrežne djelatnosti, HR-10110 Zg, Roberta Frangeša Mihanovića 9
37. Odašiljači i veze d.o.o., HR-10000 Zagreb, Ulica grada Vukovara 269d,
38. Hrvatski operator prijenosnog sustava d.o.o., Sektor za razvoj, investicije i izgradnju, Kupska 4, 10000 Zagreb
39. Hrvatska elektroprivreda d.d., Ulica grada Vukovara 37, 10000 Zagreb
40. HEP - Proizvodnja d.o.o., Ulica grada Vukovara 37, 10000 Zagreb
41. HEP OPERATOR DISTRIBUCIJSKOG SUSTAVA, DP Elektra Sisak, Kralja Tomislava 42, 44000 Sisak (proslijediti svim terenskim jedinicama na području SMŽ)
42. HEP OPERATOR DISTRIBUCIJSKOG SUSTA-VA, DP Elektra Karlovac, V. Mačeka 44, 47000 Karlovac.
43. HEP - OPERATOR DISTRIBUCIJSKOG SU-STAVA, DP Elektra Križ, Križ, Trg sv. Križa 7, 10314 Križ
44. PLINACRO d.o.o., HR-10000 Zagreb, Savska cesta 88a,
45. Agencija za ugljikovodike, HR-10000 Zagreb, Miramarska 24,
46. JANAF d.d., HR-10000 Zagreb, Miramarska cesta 24,
47. INA d.d. SD Istraživanje i proizvodnja nafte i plina, Sektor istraživanja i proizvodnje nafte i plina za JI Europu, Služba za odnose sa državnom i lokalnom upravom za IPNO, HR-10020 Zagreb, Avenija Vječeslava Holjevca 10,
48. Javna ustanova za upravljanje zaštićenim dijelovima prirode Sisačko-moslavačke županije, Trg grofova Erdodyja 17, 44317 Popovača
49. Javna ustanova Park prirode Lonjsko polje, Krapje 16, 44324 Jasenovac
50. Sisačko-moslavačka županija, Upravni odjel za prostorno uređenje, graditeljstvo i zaštitu okoliša, Rimska 28, 44000 Sisak
51. Sisačko-moslavačka županija, Upravni odjel za gospodarstvo, poljoprivredu i ruralni razvoj, Rimska 28, 44000 Sisak
52. SIMORA, Razvojna agencija Sisačko-moslavačke županije, Rimska 28, 44000 Sisak
53. Turistička zajednica Sisačko-moslavačke županije, Rimska 28, 44000 Sisak
54. Zavod za prostorno uređenje Karlovačke županije, 47000 Karlovac
55. Karlovačka županija, Upravni odjel za prostorno uređenje, građenje i zaštitu okoliša, Križanićeva 11, 47000 Karlovac
56. Zavod za prostorno uređenje Zagrebačke županije, Ulica grada Vukovara 72, 10000 Zagreb
57. Zagrebačka županija, Upravni odjel za prostorno uređenje, gradnju i zaštitu okoliša, Ulica Ivana Lučića 2a/VI, 10000 Zagreb
58. Bjelovarsko-Bilogorska županija, Odsjek za graditeljstvo i prostorno uređenje, Dr. A. Starčevića 8, 43000 Bjelovar
59. Zavod za prostorno uređenje Bjelovarsko-bilogorske županije, Trg Eugena Kvaternika 13, p.p. 34, 43000 Bjelovar
60. Zavod za prostorno uređenje Požeško-slavonske županije, Županijska 7, 34000 Požega
61. Požeško-slavonska županija, Upravni odjel za gospodarstvo i graditeljstvo, Županijska 7, 34000 Požega

62. Brodsko-posavska županija, Upravni odjel za graditeljstvo i prostorno uređenje, Petra Krešimira IV, br. 1, 35000 Slavonski Brod
63. Zavod za prostorno uređenje BPŽ, Trg pobjede bb, 35000 Slavonski Brod
64. Kodos d.o.o., Jurja Križanića 20, 47 000 Karlovac
65. Šagulje d.o.o., Trg pobjede 26a, 35000 Slavonski Brod
66. gradovi/općine Sisačko-moslavačke županije

U javnoj raspravi dostavljena su sljedeća mišljenja /očitovanja/ suglasnosti:

• **mišljenja / očitovanja / suglasnosti dostavljeni putem pošte i putem elektroničke pošte:**

1. Ministarstvo mora, prometa i infrastrukture, Uprava za cestovni promet, cestovnu infrastrukturu i inspekciju, Prisavlje 14,10000 Zagreb (KLASA:350-05/23-01/131, URBROJ:530-08-1-1-23-2, od 9. kolovoza 2023.)
2. HŽ infrastruktura, Mihanovićeveva 12, Zagreb (broj i znak: 6384/23, 1.3.1. GI, od 17.08.2023.)
3. Statkraft OIE d.o.o., Ulica Petra Hektorovića 2, 10000 Zagreb (e-mail od 4. rujna 2023.)
4. Ministarstvo obrane, Uprava za materijalne resurse, Sektor za vojnu infrastrukturu i zaštitu okoliša, Služba za vojno graditeljstvo i energetska učinkovitost, HR 10000 Zagreb, Trg kralja Petra Krešimira IV br. I (KLASA:350-01/23-02/351, URBROJ:512M3-020201-23-4, od 31. kolovoza 2023.)
5. Ministarstvo turizma i sporta, Prisavlje 14, 10000Zagreb (KLASA:350-02/21-01/11, URBROJ:529-05-01-02/1-23-6, od 25. kolovoza 2023.)
6. Agencija za ugljikovodike, HR-10000 Zagreb, Miramarska 24 (KLASA:350-02/21-01/02, URBROJ:405-05/01-23-12, od 31. kolovoza 2023.)
7. Hrvatske vode VGO Sava, Vodnogospodarski odjel za srednju i donju Savu, Šetalište braće Radića 22, 35000 Slavonski Brod (KLASA:350-02/21-010000377, URBROJ:374-21-1-23-25, od 04. 09. 2023.)
8. PLINACRO d.o.o., HR-10000 Zagreb, Savska cesta 88a (KLASA:PL/21-01/3830, URBROJ:T/LB1-23-04, od 05.09.2023.)
9. Ministarstvo zdravstva, Ksaver 200a,10000 Zagreb (KLASA:351-03/21-01/110, URBROJ:534-03-3-2/10-23-04, od 01.09.2023.)
10. Hrvatska regulatorna agencija za mrežne djelatnosti, HR-10110 Zg, Roberta Frangeša Mihanovića 9
11. Mlinski kamen, Desni odvojak 34 d, Brest Pokupski, Petrinja, dopis od 7,09.2023.
12. Slavko Štefanić za Segestan Superior d.o.o., dopis od 07.09.2023. god.
13. JANAF d.d., HR-10000 Zagreb, Miramarska cesta 24 (Znak i broj:1.-2.2.-60/23, od 07.09.2023.)
14. Hrvatska agencija za civilno zrakoplovstvo, Ulica grada Vukovara 284,10000 Zagreb (KLASA:350-02/23-01/26, URBROJ:116-05-01-23-2, od 11.09.2023.)
15. Zavod za prostorno uređenje Brodsko-posavske županije, Trg pobjede 26a, 35000 Slavonski Brod
16. INA d.d. Istraživanje i proizvodnja nafte i plina, Upravljanje projektima i ishođenje dozvola IPNP, Ishođenje dozvola IPNP, HR-10020 Zagreb, Avenija Vječeslava Holjevca 10 (Znak i broj:001/50457184/11-09-23/1530-404/AK, od 12.09.2023.)
17. Petrinja Chicken Company d.o.o., Sajmište 2/1 Petrinja i Renaissance Real Estate d.o.o., Zagreb (dopisi od 13. rujna 2023.)
18. AGRO-SUNCE d.o.o., Trpinjska 9, Zagreb (dopis od 14.09.2023. godine)
19. EKO PROIZVODNJA d.o.o., Ljudevita Gaja 32, 44250 Petrinja (dopis od 15.09.2023. godine)
20. Ministarstvo gospodarstva i održivog razvoja, Uprava za procjenu utjecaja na okoliš i održivo gospodarenje otpadom, Radnička cesta 80,10000 Zagreb (KLASA:351-03/23-01/1489, URBROJ:517-05-1-1-23-10, od 15.09.2023.)

21. Hrvatske ceste d.o.o., Sektor za pripremu, građenje i rekonstrukciju, Odjel za strateško planiranje, Vončinina 3, 10000 Zagreb (KLASA:350-02/15-01/87, URBROJ:345-400-440/160-23-32, od 14.09.2023.)
22. Hrvatske šume, Uprava šuma, Podružnica Zagreb, Lazinska 41, 10000 (KLASA:DIR-07-09-813, URBROJ:07-00-06/03-23-47, od 13.09.2023.)
23. Hrvatske šume, Uprava šuma, Podružnica Nova Gradiška, J. J. Strossmayera 11, 35400 Nova Gradiška (KLASA:NG/20-01/1286, URBROJ:16-00-06/02-23-05, od 13.09.2023.)
24. Hrvatske šume, Uprava šuma, Podružnica Karlovac, Put Davorina Trstenjaka 1, Karlovac (KLASA:KA/22-01/451, URBROJ:09-00-06/01-23-03, od 13.09.2023.)
25. Ministarstvo poljoprivrede, Uprava za poljoprivredno zemljište, biljnu proizvodnju i tržište, Ul. grada Vukovara 78, P.P. 1034, 10000 Zagreb (KLASA:350-02/23-01/377, URBROJ:525-06/198-23-2, od 5.09.2023.)
26. RP Global Projekti d.o.o., Bijenička 21, 10000 Zagreb (dopis od 15. 09. 2023.)
27. Grad Popovača (KLASA:350-05/21-01/64, URBROJ:2176/16-04/2-23-5, od 15.09.2023.)
28. Grad Novska, Trg dr. Franje Tuđmana 2, 44330 Novska (e-mail od 14.09.2023.god)

- **mišljenja / očitovanja / suglasnosti upisane u Knjigu primjedbi**

U Knjigu primjedbi nije upisana niti jedna primjedba.

- **mišljenja / očitovanja / suglasnosti izrečena tijekom javnog izlaganja (sukladno zapisniku s javnog izlaganja)**

3. POPIS SUDIONIKA U JAVNOJ RASPRAVI ČIJA SU MIŠLJENJA, PRIJEDLOZI I PRIMJEDBE PRIHVAĆENI

| Red. br. | SUDIONIK U JAVNOJ RASPRAVI | SAŽETAK mišljenja/očitovanja/suglasnosti | ODGOVOR |
|----------|--|--|--|
| 1. | HŽ infrastruktura | Kartografski prikaz 2.1.1. <i>Prometni sustav-željeznički</i> izmijeniti/dopuniti u smislu razlikovanja trase željezničke pruge L210 Sisak Caprag - Petrinja od nerazvrstanog dijela bivše pruge na dionici Petrinja – Karlovac. | Prihvaća se. |
| 2. | Statkraft OIE | Zahtjev za korekcijom dozvoljene snage sunčanih elektrana Batinova Kosa 1, Žažina i Petrovec na 20 i više MW. | Prihvaća se. Iz tablice se briše planirana snaga sunčanih elektrana. Planom se ne određuje minimalna niti maksimalna snaga pojedine elektrane, ista će se odrediti kroz projektnu dokumentaciju, ovisno o odabranim tehničkim rješenjima i prostornim mogućnostima pojedine lokacije. |
| 3. | Ministarstvo obrane, Služba za vojno graditeljstvo i energetska učinkovitost | Izvršiti ispravke i dopune tekstualnog i grafičkog dijela Plana sukladno dostavljenim primjedbama. | Prihvaća se. Točka 2.1.3.1. Vojne lokacije i građevine ispravlja se sukladno zahtjevu. Za vojnu "Pukovnik Predrag Matanović" u Petrinji zona zabranjene gradnje, zona ograničene gradnje-I i zona kontrolirane gradnje-I, prikazane na kartografskom prikazu 3.2 Područja posebnih ograničenja u korištenju. |
| 4. | Ministarstvo turizma i sporta | Nema primjedbi. | Nije potrebno prihvaćati. |
| 5. | Hrvatske vode VGO Sava, Vodnogospodarski odjel za srednju i donju Savu | Nema primjedbi na Plan. | Nije potrebno prihvaćati. |
| 6. | Ministarstvo zdravstva | Nema primjedbi na Plan. | Nije potrebno prihvaćati. |
| 7. | Hrvatska regulatorna agencija za mrežne djelatnosti | Plan je usklađen sa dostavljenim zahtjevima. | Nije potrebno prihvaćati. |

| | | | |
|-----|---|--|--|
| 8. | JANAF | <p>U poglavlju 6.1.6.1. Naftovodi, naziv „međunarodni naftovod PEOP“, zamjeni nazivom „planirani naftovod“.</p> <p>U poglavlju 6.1.6. Cijevni transport nafte i plina, izmijeni opis koji se odnosi na križanje infrastrukturnih instalacija s instalacijom naftovoda.</p> | <p>Prihvaća se.</p> <p>U točki 6.1.6.1. Naftovodi, stavak 2. mijenja se i glasi: „Uz postojeće trase Jadranskog naftovoda planirani su cjevovodi: - trasa Omišalj - Sisak-južno do Terminala Sisak - planirani cjevovod - planirani cjevovod za povećanje kapaciteta - planirani produktovod - trasa Sisak - Gola - od Terminala Sisak na sjever - planirani cjevovod - planirani cjevovod za povećanje kapaciteta - planirani produktovod - trasa Sisak - Slavonski Brod - od Terminala Sisak na istok - planirani cjevovod - planirani produktovod - trasa Zagreb - Sisak - do Terminala Sisak zapadno - planirani produktovod.“</p> <p>U točki 6.1.6. Cijevni transport nafte i plina, stavak 7. mijenja se i glasi: „Način križanja planiranih instalacija s instalacijama plinovoda, naftovoda i produktovoda određuje se posebnim uvjetima. Vertikalna udaljenost između instalacija treba biti najmanje 80cm (zbog održavanja), a moguće je da se nove instalacije izvedu ispod ili iznad postojećeg naftovoda, plinovoda i produktovoda, ovisno o lokaciji i o vrsti instalacije.“</p> |
| 9. | Hrvatska agencija za civilno zrakoplovstvo | <p>Grafički prikaz Plana ispraviti i dopuniti sukladno primjenjivim odredbama Zakona o zračnom prometu, Pravilnika o helidromina i Pravilnika o gradnji i postavljanju zračnih prepreka. Uskladiti nazive pojmove koji se koriste u grafičkom prikazu s odredbama Zakona i navedenim pravilnicima.</p> | <p>Prihvaća se.</p> |
| 10. | Petrinja Chicken Company d.o.o. Renaissance Real Estate d.o.o. | <p>U poglavlju 6.3.4.3. u stavku 4. jasnije definirati smjernice vezano za smještaj energetskog postrojenja na biomasu na potencijalno poplavnom području.</p> | <p>Prihvaća se.</p> <p>U točki 6.3.4.3. u stavku 4., alineja 4. mijenja se i glasi: „- lokacija ne smije biti smještena na potencijalno poplavnom području velike i srednje vjerojatnosti, a za poplavno područje male vjerojatnosti se dozvoljava uz posebne uvijete i odobrenje nadležnog javnopravnog tijela“.</p> |

| | | | |
|-----|--|--|---|
| 11. | Hrvatske ceste d.o.o. | <p>Na kartografskom prikazu 2.1. Prometni sustav:</p> <ul style="list-style-type: none"> - izbrisati koridor izmještanja državne ceste DC36 na potezu Žažina - Spojna cesta: čvor Sisak – Sisak - dionicu južne obilaznice Kutine koja se nalazi zapadno od križanja s DC45 potrebno je označiti oznakom planirana županijska cesta - u Odredbe za provođenje plana ugradite odredbu: „ Koridori se definiraju kao planski i usmjeravajući te manje izmjene na trasama u tijeku izrade projektne dokumentacije ne smatraju se neusklađenošću s Planom. “ - planirane državne ceste iz Plana, za koje Hrvatske ceste d.o.o. ne posjeduju izrađenu dokumentaciju potrebno je na karti označiti kao koridore u istraživanju - dostavljaju u dwg trasu istočne obilaznice Gline, radi preciznijeg ucrtavanja u Plan | Prihvaća se. |
| 12. | Hrvatske šume, Uprava šuma, Podružnica Zagreb | <p>Prilikom projektiranja linijskih zahvata obilaznice Grada Kutine a i ostalih planiranih infrastrukturnih elemenata (ceste, dalekovodi, plinovodi i dr.) već prilikom projektiranja trase planirati što je moguće više izvan šumskog područja.</p> <p>U situacijama kada zahvat nije moguće planirati izvan šume i/ili šumskog zemljišta treba uzeti u obzir propise i smjernice gospodarenja iz šumskogospodarskih planova.</p> | Prihvaća se. Predložene mjere su već propisane u točki 1.4.2. Utvrđivanje koridora za vođenje prometne i komunalne infrastrukture i u podtočki 1.5.2.1. točke 1.5. Poljoprivredno tlo i šumske površine. |
| 13. | Hrvatske šume, Uprava šuma, Podružnica Nova Gradiška | <p>U skladu s Mjerom propisanom predmetnom Strateškom studijom o utjecaju na okoliš prostorni položaj solarnih panela planirati izvan površina šuma i šumskog zemljišta, a koje se nalaze u obuhvatu planiranih površina za gradnju sunčane elektrane.</p> <p>Predviđeno rješenje za solarne elektrane ne smije onemogućiti prilaz i korištenje površina šume i šumskog zemljišta kojima gospodare HŠ d.o.o.</p> <p>Prilikom projektiranja linijskih zahvata (ceste, dalekovodi i dr.) već prilikom projektiranja trase</p> | Prihvaća se. Navedene mjere i smjernice uvrštene su u točki 1.4.2. Utvrđivanje koridora za vođenje prometne i komunalne infrastrukture, u podtočki 1.5.2.1. točke 1.5. Poljoprivredno tlo i šumske površine i točki 11.2.2. Uvjeti gradnje sunčanih elektrana - neposredna provedba |

| | | | |
|-----|---|--|--|
| | | planirati što je moguće više izvan šumskog područja. Projektnom dokumentacijom obavezno grafički prikazati pristupni put do planiranog zahvata koji će se koristiti za potrebe izgradnje i održavanja SE „Novska-Goleši“. | |
| 14. | Hrvatske šume, Uprava šuma, Podružnica Karlovac | <p>1.U skladu s Mjerom propisanom Strateškom studijom o utjecaju na okoliš prostorni položaj solarnih panela planirati izvan površina šuma i šumskog zemljišta, a koje se nalaze u obuhvatu planiranih površina za gradnju SE. Predviđeno rješenje za solarne elektrane ne smije onemogućiti prilaz i korištenje površina šume i šumskog zemljišta. Istu mjeru kao za SE primijeniti i za EP Blatuša.</p> <p>2.Prilikom projektiranja linijskih zahvata (ceste, dalekovodi, plinovodi i dr.) već prilikom projektiranja trase planirati što je moguće više izvan šumskog područja. Projektnom dokumentacijom grafički prikazati pristupni put do planiranog zahvata koji će se koristiti za potrebe izgradnje i održavanja SE.</p> | <p>Prihvaća se. Navedene mjere i smjernice uvrštene su u točki 1.3.6. Iskorištavanje mineralnih sirovina, točki 1.4.2. Utvrđivanje koridora za vođenje prometne i komunalne infrastrukture, u podtočki 1.5.2.1. točke 1.5. Poljoprivredno tlo i šumske površine i točki 11.2.2. Uvjeti gradnje sunčanih elektrana - neposredna provedba</p> |
| 15. | Ministarstvo poljoprivrede | <p>Iz površina za lociranje samostalnih građevina solarnih elektrana izuzeti površine osobito vrijednog obradivog poljoprivrednog zemljišta (P1) i vrijednog poljoprivrednog zemljišta (P2).</p> <p>Mjeru 8.2.3. Tlo i poljoprivredno zemljište za ublažavanje utjecaja za Tlo i poljoprivredno zemljište iz strateške studije primijeniti u Planu.</p> | <p>Prihvaća se. Navedene mjere već su uvrštene u Prijedlog Plana u točkama: 6.3.4.1.Smjernice za planiranje smještaja i gradnju sunčanih elektrana , 10.4. Zaštita tla i 11.2.2. Uvjeti gradnje sunčanih elektrana - neposredna provedba.</p> |
| 16. | Grad Novska | U tekstualnom dijelu Plana naziv poduzetničke zone u Novskoj „Poduzetnička zona Jug“ preimenovati u „Poduzetnička zona Novska“ | <p>Prihvaća se.</p> |
| 17. | Boris Kostanarević (HEP) | TS Velika Ludina navesti u tekstualnom dijelu Plana. | <p>Prihvaća se. U točki 6.3.2.2.Građevine od županijske važnosti u stavku 2., alineji 1 podalineja j) mijenja se i glasi: „izgradnja TS 110/35 (20) kV Ludina“</p> |

4. MIŠLJENJA, PRIJEDLOZI I PRIMJEDBE SUDIONIKA U JAVNOJ RASPRAVI KOJI NISU PRIHVAĆENI ILI SU DJELOMIČNO PRIHVAĆENI S RAZLOZIMA NEPRIHVAĆANJA

| Red. br. | SUDIONIK U JAVNOJ RASPRAVI | SAŽETAK mišljenja/očitovanja/suglasnosti | ODGOVOR |
|----------|---|---|--|
| 1. | Ministarstvo mora, prometa i infrastrukture | Planom je potrebno obuhvatiti održive oblike prometovanja poput biciklističkog prometa i elektromobilnosti. | <p>Djelomično se prihvaća.</p> <p>U točki 1.4.1. Prometne površine dodaje se tekst koji glasi: „Prostornim planovima uređenja gradova/općina za sva veća naselja i povijesno-turistička odredišta potrebno je osigurati povezivanje mrežom državnih ili županijskih ili lokalnih biciklističkih ruta te planirati koridore za biciklističke staze. Kod planiranja biciklističke infrastrukture poželjno je koristiti postojeću infrastrukturu kada je to moguće (nasipi i servisne ceste uz rijeke i kanale, servisne ceste uz željezničke pruge, autoceste, brze ceste, koridore željezničkih pruga koje nisu u funkciji ili su trajno napuštene i sl., poljoprivredne i šumske puteve) kako bi se smanjile potrebe za zauzimanjem novih površina u prostoru.“</p> <p>Sukladno članku 101. Zakona o prostornom uređenju ne prihvaćaju se novi ili drukčiji uvjeti od onih koji su dani u zahtjevima za izradu nacrtu prostornog plana.</p> <p>Pravilnikom o sadržaju, mjerilima kartografskih prikaza, obveznim prostornim pokazateljima i standardu elaborata prostornih planova („Narodne novine“, br. 106/98., 39/04., 45/04.,163/04. i 9/11.) nije predviđeno ucrtavanje biciklističkih staza, benzinskih niti drugih postaja za punjenje vozila na razini prostornih planova županija.</p> |
| 2. | INA d.d. | Kartogrfski prikaz 2.3.1. dopuniti s vodovima: navedenim u dopisu: - Plinovod DN200/50 CPS Okoli - CPS Žutica - Naftovod DN150 čvor Okoli - MS 3 Stružec - Plinovod DN100 PS Vrbak - UMS Repušnica - Naftovod Banova Jaruga - ČS1 | <p>Djelomično se prihvaća.</p> <p>U kartografski prikaz 2.3.1. je ucrtan regionalni plinovod DN200/50 CPS Okoli - CPS Žutica. Drugi vodovi nisu regionalnog niti državnog značaja.</p> |
| 3. | Zavod za prostorno uređenje BPŽ | Potrebno izvršiti usklađenje u dodirnim točkama prijelaza infrastrukturnih sustava sa | <p>Ne prihvaća se.</p> <p>Planirani 110 kv dalekovod koji ulazi u BPŽ je ucrtan sukladno dobivenim</p> |

| | | podacima HOPS d.d. i Prostornim planom BPŽ | podacima od nadležnog javnopravnog tijela HOPS d.d. |
|----|---------------------------|---|--|
| 4. | Agencija za ugljikovodike | <p>Izvršiti ispravke i dopune tekstualnog i grafičkog dijela Plana sukladno dostavljenim primjedbama.</p> <p>Dodati istražni prostor geotermalnih voda Kutina u prostorni plan.</p> | <p>Djelomično se prihvaća.</p> <p>U točki 3.1.1. <i>Naftno rudarstvo</i> stavak 1. mijenja se i glasi: „Na području Sisačko-moslavačke županije ima veliki broj postojećih eksploatacijskih polja ugljikovodika, te postoji značajan potencijal kako za daljnje iskorištavanje ugljikovodika tako i za iskorištavanje geotermalne vode u elektroenergetici i toplinarstvu. Također postoji značajan potencijal za podzemno skladištenje plina i trajno zbrinjavanje ugljikova dioksida u geološkim strukturama.“</p> <p>U stavcima 2 i 5 mijenja se naziv poglavlja 2.1.4.1. tako da glasi: „2.1.4.1. Površine planirane za istraživanje i eksploataciju ugljikovodika i geotermalnih voda“</p> <p>U točki 11.2.1.2. <i>Uvjeti za izdavanje provedbenih akata</i>, u podtočki c) <i>Uvjeti za izdavanje provedbenih akata za cjevovode koji su u funkciji ugljikovodika</i>, u stavku 1., alineja 1 mijenja se i glasi: „ - 50 m od građevinskih područja naselja, izdvojenih građevinskih područja naselja, izdvojenih građevinskih područja izvan naselja, osim od izdvojenih građevinskih područja izvan naselja gospodarske namjene-proizvodne i groblja planiranih ovim planom i/ili u PPUO/G. U iznimnim slučajevima kada u svrhu spajanja postojećih objekata (otpremnih ili prihvatnih terminala i sl.) sa objektima/postrojenjima koji su u tehnološkoj vezi nije moguće izbjeći prolazak cjevovoda kroz građevinsko područje naselja iste je potrebno izvesti sukladno posebnim propisima za siguran transport tekućih i plinovitih ugljikovodika, te ostalim uvjetima javno pravnih tijela s tim da udaljenosti cjevovoda od izgrađenih i planiranih građevina ne može biti manja od 30 m.“</p> <p>U podtočki d) <i>Zaštitni i sigurnosni prostori</i>, u stavku 2., alineja 3. mijenja se i glasi: „- oko izgrađene bušotine zaštitna i požarna zona iznosi 30 m u polumjeru oko osi bušotine za ugljikovodike, a za geotermalne vode 7,5 mu polumjeru oko osi bušotine. Kod trajno napuštenih bušotina (likvidirane – kanal bušotine se nalazi od 1,5 do 2 m pod zemljom), sigurnosna zaštitna zona u kojoj je zabranjeno graditi građevine za boravak i rad ljudi iznosi 3 m u polumjeru oko osi kanala trajno napuštene bušotine.“</p> <p>Sukladno članku 101. Zakona o prostornom uređenju ne prihvaćaju se</p> |

| | | | |
|----|-----------------|---|---|
| | | | novi ili drukčiji uvjeti od onih koji su dani u zahtjevima za izradu nacrtu prostornog plana. |
| 5. | Mliinski kamen | U Plan uvrstiti avio pistu u Brestu Pokupskom, Petrinja. | Ne prihvaća se. Na području Županije moguća je gradnja manjih aerodroma (Sisak - Šašina Greda, Petrinja, Voloder i dr.) i helidroma (Sisak - bolnica, Popovača i dr.) u skladu s prostornim planovima uređenja gradova i općina. |
| 6. | PLINACRO d.o.o. | <p>1. Ažurirati popis postojećih i planiranih plinovoda u skladu s dostavljenim podacima.</p> <p>2. Potrebno je prikazati nadzemne objekte i ostale priključke koji omogućuju transport plina (kompresorska stanica, mjerno redukcijske stanice, plinski čvorovi, mjerno regulacijski čvorovi, blokadne stanice, blokadno ispuhivačke stanice).</p> <p>3. Navodi se tekst koji je potrebno uvrstiti u Odredbe za provođenje Plana.</p> <p>„Planirani magistralni plinovodi su u prostornom planu određeni koridorom od 400 metara. Konačne trase magistralnih plinovoda i pratećih nadzemnih objekata odredit će se prilikom projektiranja gdje će se voditi računa o prostornim planovima i postojećoj infrastrukturi, od nadležnih tijela ishodiće se posebni uvjeti gradnje, provest će se precizne geodetske i geološke izmjere, primijeniti tehnološke inovacije, uzeti u obzir utjecaj zahvata na okoliš, krajobrazne te kulturne vrijednosti (arheologija) i po potrebi provesti dodatna istraživanja. Iznimno su dopuštena pojedinačna odstupanja od planiranih koridora u slučajevima nemogućnosti polaganja plinovoda na određenim lokalitetima koji su pod određenim režimima zaštite ili iz krajobraznih, kulturnih, geoloških, tehničkih, sigurnosnih i ostalih razloga. Moguća odstupanja u pogledu</p> | <p>Djelomično se prihvaća.</p> <p>1. Prihvaća se. Popis je ažuriran u točkama 2.1.2.3. Energetske građevine i 6.1.6.3. Plinovodi</p> <p>2. Ne prihvaća se. Sukladno Pravilniku o sadržaju, mjerilima kartografskih prikaza, obveznim prostornim pokazateljima, standardu elaborata i obveznih priloga prostornih planova u planu je potrebno prikazati samo mjerno redukcijske stanice i redukcijske stanice. Planom su još dodatno prikazane i kompresorske stanice.</p> <p>3. Djelomično se prihvaća. U točki 6.1.6.3. Plinovodi dodaje se tekst koji glasi: „Trase planiranih magistralnih plinovoda su usmjeravajuće, a konačne trase magistralnih plinovoda i pratećih nadzemnih objekata odredit će se prostornim planovima uređenja gradova i općina, odnosno prilikom razrade projektne dokumentacije ovisno o stanju na terenu, postojećoj infrastrukturi, posebnim uvjetima gradnje nadležnih javnopravnih tijela, provedenim preciznim geodetskim i geološkim izmjerama, primijenjenim tehnološkim rješenjima, uzimajući u obzir utjecaj zahvata na okoliš, krajobrazne te kulturne vrijednosti (arheologija) te po potrebi provedena dodatna istraživanja. Iznimno su dopuštena nužna odstupanja od planiranih trasa u slučajevima nemogućnosti polaganja plinovoda na određenim lokalitetima koji su pod određenim režimima zaštite ili iz krajobraznih, kulturnih, geoloških, tehničkih, sigurnosnih i ostalih razloga. Moguća odstupanja u pogledu rješenja trasa odnosno koridora magistralnih plinovoda te lokacije i dimenzije njima pripadajućih nadzemnih objekata, utvrđenih ovim Planom, neće se smatrati izmjenama Plana.</p> <p>U svrhu održavanja, modernizacije i razvoja plinskog transportnog sustava od županijskog i državnog značaja, kako bi se omogućio pouzdan i siguran transport prirodnog plina, omogućena je izgradnja novih magistralnih plinovoda u koridorima postojećih iako nisu nužno izrijekom navedeni u</p> |

| | | | |
|----|---|--|--|
| | | <p>rješenja trasa odnosno koridora magistralnih plinovoda te lokacije i dimenzije njima pripadajućih nadzemnih objekata, utvrđenih ovim Planom, neće se smatrati izmjenama Plana. Dodatno, u smislu održavanja, modernizacije i razvoja plinskog transportnog sustava od županijskog i državnog značaja, a da bi se omogućio pouzdan i siguran transport prirodnog plina, omogućena je izgradnja novih magistralnih plinovoda u koridorima postojećih iako nisu nužno izrijekom navedeni u ovom Planu.</p> <p>4. U odredbe uvrstiti da je gradnja magistralnih plinovoda, odnosno izdavanje akata za građenje i/ili rekonstrukciju zahvata moguće neposrednom primjenom županijskog plana.</p> | <p>ovom Planu.“</p> <p>4. Ne prihvaća se.</p> <p>Odlukom o izradi Plana nije predviđeno omogućavanje neposredne provedbe za gradnju/rekonstrukciju magistralnih plinovoda.</p> |
| 7. | <p>Ministarstvo gospodarstva i održivog razvoja, Uprava za procjenu utjecaja na okoliš i održivo gospodarenje otpadom</p> | <p>Izvršiti ispravke i dopune tekstualnog i grafičkog dijela Plana sukladno dostavljenim primjedbama.</p> | <p>Djelomično se prihvaća.</p> <p>U točki 3.1.1. <i>Naftno rudarstvo</i> stavak 1. mijenja se i glasi: „Na području Sisačko-moslavačke županije ima veliki broj postojećih eksploatacijskih polja ugljikovodika, te postoji značajan potencijal kako za daljnje iskorištavanje ugljikovodika tako i za iskorištavanje geotermalne vode u elektroenergetici i toplinarstvu. Također postoji značajan potencijal za podzemno skladištenje plina i trajno zbrinjavanje ugljikova dioksida u geološkim strukturama.“</p> <p>U stavcima 2 i 5 mijenja se naziv poglavlja 2.1.4.1. tako da glasi: „2.1.4.1. Površine planirane za istraživanje i eksploataciju ugljikovodika i geotermalnih voda“</p> <p>U točki 11.2.1.2. <i>Uvjeti za izdavanje provedbenih akata</i>, u podtočki c) <i>Uvjeti za izdavanje provedbenih akata za cjevovode koji su u funkciji ugljikovodika</i>, u stavku 1., alineja 1 mijenja se i glasi: „ - 50 m od građevinskih područja naselja, izdvojenih građevinskih područja naselja, izdvojenih građevinskih područja izvan naselja, osim od izdvojenih građevinskih područja izvan naselja gospodarske namjene-proizvodne i groblja planiranih ovim planom i/ili u PPUO/G. U iznimnim slučajevima kada u svrhu spajanja postojećih objekata (otpremnih ili prihvatnih terminala i sl.)</p> |

| | | | |
|--|--|--|--|
| | | | <p>sa objektima/postrojenjima koji su u tehnološkoj vezi nije moguće izbjeći prolazak cjevovoda kroz građevinsko područje naselja iste je potrebno izvesti sukladno posebnim propisima za siguran transport tekućih i plinovitih ugljikovodika, te ostalim uvjetima javno pravnih tijela s tim da udaljenosti cjevovoda od izgrađenih i planiranih građevina ne može biti manja od 30 m.“</p> <p>U podtočki d) <i>Zaštitni i sigurnosni prostori</i>, u stavku 2., alineja 3. mijenja se i glasi:</p> <p>„- oko izgrađene bušotine zaštitna i požarna zona iznosi 30 m u polumjeru oko osi bušotine za ugljikovodike, a za geotermalne vode 7,5 mu polumjeru oko osi bušotine. Kod trajno napuštenih bušotina (likvidirane – kanal bušotine se nalazi od 1,5 do 2 m pod zemljom), sigurnosna zaštitna zona u kojoj je zabranjeno graditi građevine za boravak i rad ljudi iznosi 3 m u polumjeru oko osi kanala trajno napuštene bušotine.“</p> <p>U točki 8.1.2.2. stavku 1. u alineji 5., dodaje se rečenica koja glasi:</p> <p>„Prilikom planiranja zahvata u značajnom krajobrazu Petrova gora – Biljeg, koji je 2019. službeno proglašen Međunarodnim parkom tamnog neba (prema kriterijima Međunarodne udruge za tamno nebo – International Dark-Sky Association) spriječiti svjetlosno onečišćenje kako bi se zadržao status zaštićenog noćnog neba.“</p> <p>U točki 11.1. <i>Obveza izrade dokumenata prostornog uređenja</i> u stavak 2 mijenja se i glasi:</p> <p>„Izrada i pribavljanje podataka i stručnih podloga za izradu dokumenata prostornog uređenja:</p> <ol style="list-style-type: none"> 1. Studija zaštita lokalnih voda na području Županije 2. Seizmotektonska karta Županije u mjerilu 1:100.000 3. Karte opasnosti od poplava i bujičnih poplava uvažavajući sve utjecaje klimatskih promjena na opasnost od poplava sa svrhom učinkovitijega prostornog planiranja i planiranja mjera jačanja otpornosti od klimatskih promjena. 4. Karte toplinskih otoka za urbana i ruralna područja sa svrhom učinkovitijeg prostornog planiranja i planiranja mjera jačanja otpornosti od klimatskih promjena. 5. Karte procjene podločnosti na klizanje/odrone sa svrhom učinkovitijeg prostornog planiranja i planiranja mjera jačanja otpornosti od klimatskih promjena.“ <p>Sukladno članku 101. Zakona o prostornom uređenju ne prihvaćaju se novi ili</p> |
|--|--|--|--|

| | | | |
|-----|---|--|--|
| | | | drukčiji uvjeti od onih koji su dani u zahtjevima za izradu nacrtu prostornog plana. |
| 8. | Petrinja Chicken Company d.o.o. Renaissance Real Estate d.o.o. | Proširiti obuhvat planiranih sunčanih elektrane na području k.o. Komogovina, k.o. Velika Gradusa i k.o. Borojevići na katastarske čestice navedene u dopisu. | Ne prihvaća se. Za sunčane elektrane Komogovina i Borojevići planirane su velike infrastrukturne površine (247,50 ha za SE Komogovina i 79,93 ha za SE Borojevići) koje su prošle provjeru kroz postupak izrade strateške procjene utjecaja IV. izmjena i dopuna prostornog plana Sisačko-moslavačke županije na okoliš i glavne ocjene utjecaja na ekološku mrežu. Proširenje planiranih SE na nove površine zahtjeva ponavljanje postupka strateške procjene utjecaja na okoliš i ponavljanje postupka javne rasprave što bi produžilo proceduru izrade Plana. |
| 9. | AGRO-SUNCE d.o.o., | U Plan uvrstiti SE Pecka na području Općine Topusko, površine 663 ha s priključnim dalekovodima. | Ne prihvaća se. Uvrštavanje nove SE zahtjeva ponavljanje postupka strateške procjene utjecaja na okoliš i ponavljanje postupka javne rasprave što bi produžilo proceduru izrade Plana. Sukladno članku 101. Zakona o prostornom uređenju ne prihvaćaju se novi ili drukčiji zahtjevi od onih koji su dani u zahtjevima za izradu nacrtu prostornog plana. |
| 10. | EKO PROIZVODNJA d.o.o. | Proširiti obuhvat planirane SE Komogovina prema dostavljenom zahtjevu. | Ne prihvaća se. Za sunčanu elektranu Komogovina planirane je velika infrastrukturna površina (247,50 ha) koja je prošla provjeru kroz postupak izrade strateške procjene utjecaja IV. izmjena i dopuna prostornog plana Sisačko-moslavačke županije na okoliš i glavne ocjene utjecaja na ekološku mrežu. Proširenje planirane SE na nove površine zahtjeva ponavljanje postupka strateške procjene utjecaja na okoliš i ponavljanje postupka javne rasprave što bi produžilo proceduru izrade Plana. |
| 11. | Grad Popovača | 1. Omogućiti izgradnju pretovarne stanice i kompostane na području grada Popovače te premještanje postojeće kompostane u Strušcu na novu lokaciju. 2. U naselju Potok formirati izdvojeno građevinsko područje gospodarske namjene. | 1. Ne prihvaća se. Otpad iz Grada Popovače će se odvoziti u Centar za gospodarenje otpadom Šagulje, za koji su na području Sisačko-moslavačke županije planirane pretovarne stanice u Sisku, Kutini i Novskoj. Gospodarenje otpadom je usklađeno s Planom gospodarenja otpadom RH za razdoblje 2023.-2028. godine (NN 84/2023) Premještanje kompostane u Strušcu na novu lokaciju moguće je planirati Prostornim planom uređenja Grada Popovače. 2. Ne prihvaća se. Sukladno članku 101. Zakona o prostornom uređenju ne prihvaćaju se novi ili drukčiji zahtjevi od onih koji su dani u zahtjevima za izradu nacrtu prostornog plana. |

| | | | |
|-----|---|---|---|
| 12. | RP Global Projekti d.o.o. | <p>U točki 11.2.2. <i>Uvjeti gradnje solarnih elektrana - neposredna provedba</i> propisanu mjeru koja se odnosi na udaljenost SE Brđani od ruba šumskog kompleksa dopuniti tako da glasi:</p> <p>„Ograđeni prostor SE Brđani udaljiti 100 m od ruba šumskog kompleksa Petrinjski lug. Udaljenost od ruba šumskog kompleksa iznimno može biti i manja, ako se u postupku (ocjene o potrebi) procjene utjecaja na okoliš utvrdi da zahvat nema značajniji negativan utjecaj na lovnoproduktivne površine.“</p> | <p>Ne prihvaća se.</p> <p>Petrinjski lug predstavlja važno obitavalište krupne divljači. Osim samog očuvanog šumskog kompleksa, unutar istog, te uz isti, prolaze prirodni vodotoci koje divljač koristi prilikom svojih migracija i za napajanje. Samo zona solarne elektrane predstavlja staništa koja divljač koristi kao otvorene površine za obitavanje. Postavljanjem ograde tik uz šumski kompleks mogu se značajno narušiti rute kretanja divljači, odnosno ostavlja se preuzak prostor za kretanje divljači po otvorenim površinama, posebno u smjeru sjever-jug.</p> |
| 13. | Slavko Štefanić za Segestan Superior d.o.o. | Prigovor na prijedlog prenamjene k.č. br. 503/6 k.o. Žažina. | <p>Ne prihvaća se.</p> <p>Premetna katastarska čestica razmotrena je u postupku izrade strateške procjene utjecaja IV. izmjena i dopuna prostornog plana Sisačko-moslavačke županije na okoliš i glavne ocjene utjecaja na ekološku mrežu te je utvrđeno da se na njoj mogu planirati sunčana elektrana sukladno odredbama ovog Plana i posebnim propisima. Međusobni odnosi sudionika u podnošenju zahtjeva za izradu Plana nisu predmet ovog Plana.</p> |

5. POPIS SUDIONIKA U JAVNOJ RASPRAVI ČIJA MIŠLJENJA, PRIJEDLOZI I PRIMJEDBE NISU RAZMATRANI IZ RAZLOGA PROPISANIH ZAKONOM O PROSTORNOM UREĐENJU

Nije bilo primjedbi koje nisu razmatrane iz razloga propisanih Zakonom o prostornom uređenju.

6. DOKAZI OBJAVE JAVNE RASPRAVE, POSEBNE PISANE OBAVIJESTI O JAVNOJ RASPRAVI, ZAPISNIK O JAVNOM IZLAGANJU, DOKAZI O SUDJELOVANJU U JAVNOM IZLAGANJU POZVANIH SUDIONIKA U JAVNOJ RASPRAVI I MIŠLJENJA JAVNOPRAVNIH TIJELA

6.1. DOKAZI OBJAVE JAVNE RASPRAVE

Broj 11/2023. »SLUŽBENI GLASNIK SISAČKO-MOSLAVAČKE ŽUPANIJE« Stranica 523

III.

Ova Odluka stupa na snagu danom donošenja, a objavit će se u »Službenom glasniku Sisačko-moslavačke županije«.

SISAČKO-MOSLAVAČKA ŽUPANIJA
ŽUPAN

KLASA: 320-01/23-01/14
URBROJ: 2176-02-23-1
Sisak, 1. kolovoza 2023.

Župan
Ivan Celjak, mag.iur., v.r.

126.

Na temelju članka 95. stavka 3. Zakona o prostornom uređenju (»Narodne novine«, broj 153/13, 65/17, 114/18, 39/19, 98/19 i 67/23), župan Sisačko-moslavačke županije donosi

O D L U K U

o utvrđivanju Prijedloga IV. izmjena i dopuna Prostornog plana Sisačko-moslavačke županije za javnu raspravu

I.

Utvrđuje se Prijedlog IV. izmjena i dopuna Prostornog plana Sisačko-moslavačke županije, dalje u tekstu: Plan) za javnu raspravu.

II.

Prijedlog Plana za javnu raspravu sadrži tekstualni dio, grafičke priloge (kartografske prikaze), obrazloženje i sažetak za javnost.

Uz Prijedlog Plana na javnu raspravu se upućuje i Strateška studija utjecaja na okoliš Plana.

III.

Zadužuje se Upravni odjel za prostorno uređenje, graditeljstvo i obnovu da u suradnji sa Zavodom za prostorno uređenje Sisačko-moslavačke županije provede postupak javne rasprave sukladno odredbama Zakona o prostornom uređenju (»Narodne novine«, broj 153/13, 65/17, 114/18, 39/19, 98/19 i 67/23) i Zakona o zaštiti okoliša (»Narodne novine«, broj 80/13, 153/13, 78/15, 12/18 i 118/18) u trajanju od 30 dana.

IV.

Ova Odluka stupa na snagu danom donošenja i bit će objavljena na mrežnoj stranici Sisačko-moslavačke županije i u »Službenom glasniku Sisačko-moslavačke županije«.

SISAČKO-MOSLAVAČKA ŽUPANIJA
ŽUPAN

KLASA: 350-02/21-03/03
URBROJ: 2176-02-23-162
Sisak, 1. kolovoza 2023.

Župan
Ivan Celjak, mag.iur., v.r.

AKTI UPRAVNOG ODJELA ZA PROSTORNO UREĐENJE, GRADITELJSTVO I OBNOVU

2.

Na temelju članka 96. Zakona o prostornom uređenju (»Narodne novine«, broj 153/13, 65/17, 114/18, 39/19, 98/19 i 67/23), članka 160. i 163. Zakona o zaštiti okoliša (»Narodne novine«, broj 80/13, 153/13, 78/15, 12/18 i 118/18), članka 26. stavka 3. Zakona o zaštiti prirode (»Narodne novine«, broj 80/13, 15/18, 14/19 i 127/19), članka 16. Uredbe o informiranju i sudjelovanju javnosti i zainteresirane javnosti u pitanjima zaštite okoliša (»Narodne novine«, broj 64/08), Odluke KLASA: 350-01/21-03/03; URBROJ: 2176-02-23-162 od 1. kolovoza 2023. godine, Upravni odjel za prostorno uređenje, graditeljstvo i obnovu Sisačko-moslavačke županije objavljuje

O B A V I J E S T

o stavljanju na javnu raspravu Prijedloga IV. izmjena i dopuna Prostornog plana Sisačko-moslavačke županije i Strateške studije utjecaja na okoliš IV. izmjena i dopuna Prostornog plana Sisačko-moslavačke županije

I.

Župan Sisačko-moslavačke županije je 2023. godine donio Odluku KLASA: 350-02/21-03/03; URBROJ: 2176-02-23-162 od 1. kolovoza 2023. godine o utvrđivanju Prijedloga IV. izmjena i dopuna Prostornog plana Sisačko-moslavačke županije za javnu raspravu (u daljnjem tekstu: Plan). Na javnu raspravu pored Plana se stavlja i Strateška studija utjecaja na okoliš Plana, koje je sastavni dio Glavne ocjene utjecaja Plana na ekološku mrežu.

Nositelj izrade Plana je Sisačko-moslavačka županija, Upravni odjel za prostorno uređenje, graditeljstvo i obnovu, stručni izrađivač Plana je Zavod za prostorno uređenje Sisačko-moslavačke županije, a stručni izrađivač Strateške studije je Ires Ekologija d.o.o., Zagreb.

Temeljem navedene Odluke objavljuje se ova Obavijest o stavljanju na javnu raspravu predmetnog Plana i Strateške studije.

II.

Javna rasprava i javni uvid, u trajanju od trideset (30) dana, će se održati od **16. kolovoza 2023.** godine do **15. rujna 2023.** godine.

Javno izlaganje će se održati dana **7. rujna 2023. godine u 10,00 sati** u prostorijama **Kulturno povijesnog centra u Sisku, Tomislavova 5, SISAČK.**

III.

Uvid u Plan i Stratešku studiju moći će se obaviti svakog radnog dana od 8,00 do 15,00 sati u prostorijama Sisačko-moslavačke županije, Upravnog odjela za prostorno uređenje, graditeljstvo i obnovu u Sisku (prizemlje, soba broj 3), Zagrebačka cesta 44, SISAČK.

Plan, Strateška studija, Ne-tehnički sažetak Strateške studije će biti objavljeni na internetskim stranicama Sisačko-moslavačke županije danom početka javne rasprave.

IV.

Na javnoj raspravi (javnom uvidu) će biti izložena Strateška studija, Ne-tehnički sažetak Strateške studije, Plan, knjiga primjedbi, Odluka o stavljanju Strateške studije i Plana na javnu raspravu, te ova Obavijest.

V.

Mišljenja, primjedbe i prijedlozi o Planu i Strateškoj studiji se mogu upisati u knjigu primjedbi koja će biti

postavljene na mjestu održavanja javne rasprave, ili se mogu dostaviti, pisano, poštom ili osobno, za vrijeme trajanja javne rasprave, na adresu: Sisačko-moslavačka županija, Upravni odjel za prostorno uređenje, graditeljstvo i obnovu, Zagrebačka cesta 44, 44000 Sisak, s naznakom »Strateška studija« odnosno »Plan« (ovisno na što se primjedba odnosi).

Mišljenja, primjedbe i prijedlozi koji ne budu dostavljeni u periodu trajanja javne rasprave ili nisu čitko napisani i potpisani neće biti uzeti u obzir prilikom izrade Izvješća o javnoj raspravi.

VI.

Ova Obavijest objaviti će se u Večernjem listu, na oglasnoj ploči Sisačko-moslavačke županije, »Službenom glasniku Sisačko-moslavačke županije«, te na mrežnim stranicama Sisačko-moslavačke županije i nadležnih ministarstava.

SISAČKO-MOSLAVAČKA ŽUPANIJA
UPRAVNI ODJEL ZA PROSTORNO UREĐENJE,
GRADITELJSTVO I OBNOVU

KLASA: 351-03/21-04/2
URBROJ: 2176-08/1-23-77
Sisak, 2. kolovoza 2023.

Pročelnica
Blanka Bobetko-Majstorović, dipl.ing.biol., v.r.

HRVATSKA
Ministarstvo prostornoga uređenja, građevinarstva, zaštite i državne imovine

Call centar za obnovu
0800 0017



Ministarstvu Pristup informacijama Propisi Državna imovina ISPU Obnavljamo.hr eObnova eDozvola EU sufinanciranja Kontakti

RSS Prilagodba pristupačnosti A A Engli

Pretražite Ministarstvo

nti

ite:

Pronađeno 10616 dokumenata.

- 09.08.2023. - Informacija o javnoj raspravi o prijedlogu IV. Izmjena i dopuna Prostornog plana Sisačko-moslavačke županije i SUO IV. Izmjena i dopuna Prostornog plana uređenja Sisačko-moslavačke županije
- 09.08.2023. | pdf (202kb) | Informacija o javnoj raspravi | Informacije o javnim raspravama
- 09.08.2023. - Izvješće o javnoj raspravi - stavljanje izvan snage dijela Urbanističkog plana uređenja naselja Fažana
- 09.08.2023. | pdf (890kb) | Izvješće o javnoj raspravi | Istarska županija
- 8.8.2023.Odluka.k112.pdf
- 08.08.2023. | pdf (214kb) | 09.12.2022. - Javni natječaj za za prijam u državnu službu na neodređeno vrijeme – klasa 12
- 08.08.2023. - Izrada Izmjena i dopuna (4. izmjene i dopune) Prostornog plana uređenja Općine Sibinj
- 08.08.2023. | pdf (2616kb) | Odluke o izradi prostornih planova | Brodsko-posavska županija
- 08.08.2023. - Izrada Urbanističkog plana uređenja Gospodarske zone Kapela - Dubrava (južni dio), Općina Tisno
- 08.08.2023. | pdf (774kb) | Odluke o izradi prostornih planova | Šibensko-kninska županija

20230807_EO_VSZ_Pregled popisanih UDDBS.pdf

07.08.2023. | pdf (572kb) | Energetska obnova višestambenih zgrada

IV. IZMJEN x +

smzh.hr/oglasna-ploca/10173-postupak-izrade-iv-izmjena-i-dopuna-prostorog-plana-smz-obavijest-o-javnoj-raspravi ☆

Ministarstvo gradit... Zavod za prostorno... Početna - Sisačko-... Basic Graphic Desi... Informatijski susta... HRT -... Naslovnica :: HRT -...

044-500 330

ŽUPANIJA USTROJ JAVNA NABAVA DOKUMENTI NATJEČAJI KONTAKTI EN

a ploča

vdje: Home / Oglasna ploča / POSTUPAK IZRADE IV. IZMJENA I DOPUNA PROSTOROG PLANA SMŽ – Obavijest o javnoj raspravi

UPAK IZRADE IV. IZMJENA I DOPUNA PROSTOROG PLANA SMŽ – Obavijest o javnoj raspravi

/ 14 Kolovoz 2023

va i javni uvid, u trajanju od trideset (30) dana, će se održati **od 16. kolovoza 2023. godine do 15. rujna 2023. godine**. Javno izlaganje će se **2023. godine u 10,00 sati** u prostorijama Kulturno povijesnog centra u Sisku, Tomislavova 5, SISAK.

Stratešku studiju moći će se obaviti **svakog radnog dana od 8,00 do 15,00 sati** u prostorijama Sisačko-moslavačke županije, Upravnog odjela za prostorno uređenje, graditeljstvo i obnovu u Sisku (prizemlje, soba broj 3), Zagrebačka cesta 44, SISAK. Plan, Strateška studija, Ne-tehnički sažetak Strateške studije i objavljeni na internetskim stranicama Sisačko-moslavačke županije danom početka javne rasprave.

POSTUPAK IZRADE IV. IZMJENA I DOPUNA PROSTOROG PLANA SMŽ – Obavijest o javnoj raspravi

POSTUPAK IZRADE IV. IZMJENA I DOPUNA PROSTOROG PLANA SMŽ – Obavijest o javnoj raspravi

POSTUPAK IZRADE IV. IZMJENA I DOPUNA PROSTOROG PLANA SMŽ – Obavijest o javnoj raspravi

POSTUPAK IZRADE IV. IZMJENA I DOPUNA PROSTOROG PLANA SMŽ – Obavijest o javnoj raspravi



IV. NA RASPRAVI O PRIJEDLOGU IV. IZMJENA I DOPUNA PROSTORNOG PLANA SISAČKO-MOSLAVAČKE ŽUPANIJE

ALNI DIO:

ST O JAVNOM UVIDU

SMŽ_SAŽETAK ZA JAVNOST

SMŽ_ODREDBE+OBRAZLOŽENJE_PRIJEDLOG

SMŽ_ODREDBE_INTERGALNO_PRIJEDLOG

SMŽ_ZAHITJEVI

ZADNJE NOVOSTI



Održano javno izlaganje Prostornog plana Sisačko-moslavačke županije na otvorenom prostoru u studije utjecaja na okoliš

12. rujna 2023. - 04:29



Javna rasprava o prijedlogu izmjena i dopuna prostornog plana Sisačko-moslavačke županije

11. kolovoza 2023. - 14:00



Usvajanje IV. ID Prostornog plana Sisačko-moslavačke županije

5. srpnja 2023. - 13:59

| | | |
|--|--|---|
| <p>poslovni prostor daje se u zakup na vrijeme od 5 godina, a zakupnik ne može zakupljeni poslovni prostor davati u podzakup</p> <p>troškovi električne energije utvrđuju se po stvarnoj mjesečnoj potrošnji električne energije prema važećem cjeniku. HEP-a, troškovi vode, kanalizacije, pročišćavanja i naknade za korištenje voda i razvoj utvrdjulu se po danu na bazi dnevne potrošnje od 0,4m³ vode, a obračunavaju se za svaki mjesec prema važećem cjeniku „Vodovoda i kanalizacije Ogulin“.</p> <p>Zbrinjavanje otpada i komunalnu naknadu zakupnik je dužan sam prijaviti i plaćati</p> <p>zakupnik je dužan plaćati zakupninu i troškove unaprijed i to najkasnije do 10-tog dana u mjesecu na temelju fakture ispostavljene od zakupodavca</p> | <p>svjetskim prvakom (1 olimpijskim pobjednikom) izrazili su još i Britanac Dereck Chisora, koji se na ovoj priredbi treba boriti s Amerikancem Eddie Hearm krenuo je u potragu za jednako vrijednom zamjenom i već zabrane nastupanja.</p> <p>Nakon eliminacije Whytea s priredbi zakazane za ovu subotu u londonskoj O2 Areni, Joshua promovator Geraldom Washingtonom. Javio se i američki teškaš Michael Hunter</p> | <p>ka i Duboisa, Istina, kad bi pobijedio Joshua, ojačao bi svoj imidž i povećao cijenu, ali bi i dalje bio prepušten nemilosti profesionalnog boksačkog tržišta odnosno kalkulacijama svih skih prvaka i njihovih promotora.</p> |
| <p>II. Javni natječaj provest će se prikupljanjem pisanih ponuda početni iznos zakupnine za poslovni prostor pod točkom 1. iznosi 550.80 eura. Na ponudeni iznos zakupnine obračunati će se PDV u skladu s propisima</p> <p>ponuditelji je dužan uplatiti jamčevinu u to 10% od početnog iznosa zakupnine uplatom u gotovini na blagajni bolnice, te dokaz o uplati jamčevine dostaviti u ponudi</p> <p>ponude se dostavljaju poštom ili osobno, u zatvorenoj oмотnici s naznakom „NE OTVARAJ – PONUDA ZA ZAKUP POSLOVNOG PROSTORA“, na adresu Opće bolnice i bolnice branitelja domovinskog rata Ogulin, Ogulin, Bolnička 38</p> <p>ponuda mora sadržavati: tvrtku ili naziv, ponuditelja s naznakom sjedišta odnosno prebivališta; naziv poslovnog prostora na koji se ponuda odnosi; ponudenu mjesečnu zakupninu</p> <p>u ponudi se prilaže: dokaz o upisu u sudski registar ili obrtnica; potvrda nadležne porezne uprave kojom se dokazuje da ponuditelj nema nepodmirene dospelje porezne obveze za mirovinsko i zdravstveno osiguranje, osim ako je sukladno posebnim propisima odobrena odgoda plaćanja pod uvjetom da se podnosiatelj pridržava rokova plaćanja, izdana nakon dana objave ovog natječaja u javnom tisku; dokaz o plaćenju jamčevini; dokaz o pravu prednosti u koliko se ponuditelj na isto poziva rok za dostavu ponude ističe u 14. sati, 20-tog dana računajući od prvog dana nakon dana objave u javnom tisku. Do navedenog roka ponude moraju biti zaprimljene na urudžbenom zapisniku bolnice bez obzira, na način dostave. Ponude koje se zaprimne nakon protoka navedenog roka neće se razmatrati, te će se vratiti ponuditelju neotvorene</p> <p>ponude će se javno otvoriti treći dan od isteka dana utvrđenog kao zadnjiog dana za dostavu ponuda, u blagovaoni na 3 katu bolnice s početkom u 15.15 sati. Javnom otvaranju ponuda mogu prisustvovati ovlašteni predstavnici ponuditelja uz predodređene punomoći</p> <p>naipovoljnijom ponudom smirat će se ona ponuda, koja uz ispunjenje svih natječajnih uvjeta sadrži i najveći iznos zakupnine</p> <p>pravo prednosti na sklapanje ugovora o zakupu poslovnog prostora imalu osobe određene člankom 132. Zakona o hrvatskim braniteljima iz Domovinskog rata i članovima njihovih obitelji (NN 121/17, 98/19, 84/21), ako se te osobe u svojoj ponudi pozovu na to pravo te ako ispunjavaju uvjete iz natječaja i prihvate najviši ponudeni iznos zakupnine</p> <p>odluči o odabiru ponuditelji će biti obaviješteni u roku od 15 dana od dana otvaranja ponuda, objavom na internetskim stranicama bolnice</p> <p>s odabranim ponuditeljem zaključuje se ugovor o zakupu</p> <p>poslovni prostor predati će se zakupniku u roku od 30 dana od dana objave Odluke o odabiru</p> <p>postupak provodi Upravno vijeće bolnice</p> <p>U Ogulinu, 25. 07. 2023.</p> | <p>stavljajući na javnu raspravu predmetnog Plana i Strateške studije.</p> <p>II. Javna rasprava i javni uvid, u trajanju od trideset (30) dana, će se održati od 16. kolovoza 2023. godine do 15. rujna 2023. godine. Javno izlaganje će se održati dana 7. rujna 2023. godine u 10:00 sati u prostorijama Kulturno povijesnog centra u Sisku, Tomislavova 5, SISAK.</p> <p>III. Uvid u Plan i Stratešku studiju moći će se obaviti svakog radnog dana od 8:00 do 15:00 sati u prostorijama Sisačko-moslavačke županije, Upravno odjela za prostorno uređenje, graditeljstvo i obnovu u Sisku (prizemlje, soba broj 3), Zagrebačka cesta 44, SISAK.</p> <p>IV. Na javnoj raspravi (javnom uvidu) će biti izložena Strateška studija, Ne-tehnički sažetak Strateške studije, Plan, knjiga primjedbi, Odluka o stavljanju Strateške studije i Plana na javnu raspravu, te ova Obavijest.</p> <p>V. Mišljenja, primjedbe i prijedlozi o Planu i Strateškoj studiji se mogu upisati u knjigu primjedbi koja će biti postavljena na mjestu održavanja javne rasprave, ili se mogu dostaviti, pisano, poštom ili osobno, za vrijeme trajanja javne rasprave, na adresu: Sisačko-moslavačka županija, Upravni odjel za prostorno uređenje, graditeljstvo i obnovu, Zagrebačka cesta 44, 44000 Sisak, s naznakom „Strateška studija“ odnosno „Plan“ (ovisno na što se primjedba odnosi).</p> <p>VI. Ova Obavijest objavit će se u večernjem listu, na oglasnoj ploči Sisačko-moslavačke županije, službenom glasilniku Sisačko-moslavačke županije, te na mrežnim stranicama Sisačko-moslavačke županije i nadležnih ministarstava.</p> <p>Blanka Bobetko-Majstorović, dipl.ing. bioi. Pročelnica</p> | <p>REPUBLIKA HRVATSKA SISAČKO-MOSLAVAČKA ŽUPANIJA Upravni odjel za prostorno uređenje, graditeljstvo i obnovu Zagrebačka cesta 44, 44000 Sisak</p> <p>KLASA: 351-03/21-04/2 URBROJ:2176-08/1-23-77 Sisak, 4. kolovoz 2023.</p> <p>Na temelju članka 96. Zakona o prostornom uređenju („Narodne novine“ broj 153/13, 65/17, 114/18, 39/19, 98/19, 67/23), članka 160. i 163. Zakona o zaštiti okoliša („Narodne novine“ broj 80/13, 153/13, 78/15, 12/18, 118/18), članka 26. stavka 3. Zakona o zaštiti prirode („Narodne novine“ broj 80/13, 15/18, 14/19 i 127/19), članka 16. Uredbe o informiranju i usuglavljanju javnosti zainteresirane javnosti u pitanjima zaštite okoliša („Narodne novine“ broj 64/08), Odluke KLASA:350-01/21-03/03; URBROJ:2176-02-23-162 od 1. kolovoza 2023. godine, Upravni odjel za prostorno uređenje, graditeljstvo i obnovu Sisačko-moslavačke županije objavljuje</p> <p>OBAVIJEST O STAVLJANJU NA JAVNU RASPRAVU Prijedloga IV. Izmjena i dopuna Prostornog plana Sisačko-moslavačke županije</p> <p>Strateške studije utjecaja na okoliš IV. Izmjena i dopuna Prostornog plana Sisačko-moslavačke županije</p> <p>I. Župan Sisačko-moslavačke županije je 2023. godine donio Odluku KLASA: 350-02/21-03/03; URBROJ:2176-02-23-162 od 1. kolovoza 2023. godine o urudživanju Prijedloga IV. Izmjena i dopuna Prostornog plana Sisačko-moslavačke županije za javnu raspravu (u daljnjem tekstu: Plan). Na javnu raspravu pored Plana se stavlja i Strateška studija utjecaja na okoliš Plana, koje je sastavni dio Glavna ocjena utjecaja Plana na ekološku mrežu. Nositelj izrade Plana je Sisačko-moslavačka županija, Upravni odjel za prostorno uređenje, graditeljstvo i obnovu, stručni izrađivač Plana je Zavod za prostorno uređenje Sisačko-moslavačke županije, a stručni izrađivač Strateške studije je Ires Ekologija d.o.o., Zagreb.</p> <p>Temeljem navedene Odluke objavljuje se ova obavijest o</p> |

6.2. POSEBNE PISANE OBAVIJESTI O JAVNOJ RASPRAVI



REPUBLIKA HRVATSKA
SISAČKO-MOSLAVAČKA ŽUPANIJA
Upravni odjel za prostorno uređenje,
graditeljstvo i obnovu
Rimska 28, 44 000 Sisak

KLASA: 350-02/21-03/03
URBROJ: 2176-08/01-23-165
Sisak, 2. kolovoz 2023. godine

JAVNO-PРАВNA TIJELA
GRADOVI I OPĆINE SMŽ
OSTALI
po popisu

POSEBNA OBAVIJEST O JAVNOJ RASPRAVI

Prijedloga IV. izmjena i dopuna Prostornog plana Sisačko-moslavačke županije
i Strateška studija utjecaja na okoliš IV. Izmjena i dopuna Prostornog plana Sisačko-moslavačke
županije

U skladu s člankom 96. Zakona o prostornom uređenju („Narodne novine“ broj 153/13,65/17, 114/18,39/19, 98/19, 67/23) i člankom 164. Zakona o zaštiti okoliša („Narodne novine“ broj 80/13, 153/13, 78/15, 12/18, 118/18), dostavljamo vam Posebnu obavijest o održavanju javne rasprave o Prijedlogu IV. izmjena i dopuna Prostornog plana Sisačko-moslavačke županije i Strateške studije utjecaja na okoliš Plana, u skladu s Odlukom župana Sisačko-moslavačke županije o utvrđivanju Prijedloga IV. izmjena i dopuna Prostornog plana Sisačko-moslavačke županije, KLASA: 350-02/21-03/03, URBROJ: 2176-02-23-162, od 01. kolovoza 2023.godine, objavljenom na mrežnim stranicama Sisačko-moslavačke županije, Službenom glasniku Sisačko-moslavačke županije i Večernjem listu od 7. kolovoza 2023. godine.

Javna rasprava će trajati trideset (30) dana, a započet će **16. kolovoza 2023. i trajati do 15. rujna 2023. godine.**

Prijedlog Plana i Strateška studija s Ne-tehničkim sažetkom bit će izložen na javni uvid u prostorijama Upravnog odjela za prostorno uređenje, graditeljstvo i obnovu u Sisku, Zagrebačka 44(soba 3) svakim radnim danom od 8,00 do 15,00 sati.

Uvid u Prijedlog plana i Stratešku studiju za vrijeme trajanja javnog uvida moguć je i na mrežnim stranicama Sisačko-moslavačke županije www.smez.hr.

Javno izlaganje o Prijedlogu plana i Stratešku studiju će se održati u prostoriji Kulturno-povijesnog centra u Sisku, Tomislavova 5 u Sisku, dana 7. rujna 2023. godine s početkom u 10,00 sati.

Pozivaju se javnopravna tijela koja su dala, odnosno trebala dati zahtjeve za izradu Plana na sudjelovanje u javnoj raspravi te da tijekom javnog uvida i rasprave daju svoja mišljenja/primjedbe na Plan i Stratešku studiju o primjeni posebnog propisa ili dokumenta koji je od utjecaja na Plan i Stratešku studiju.

U mišljenju iz prethodnog stavka ne mogu se postavljati novi ili drukčiji uvjeti od onih koji su dani u zahtjevima za izradu nacrtu plana. Mišljenje prema kojemu određeni dio Prijedloga plana nije u skladu sa zahtjevima javnopravnog tijela mora biti obrazloženo, a u suprotnom nositelj izrade Plana nije dužan takvo mišljenje razmatrati.


Pisana mišljenja na Prijedlog plana i stratešku studiju mogu se dostavljati zaključno s 15. rujna 2023. godine. Ako javnopravno tijelo ne dostavi mišljenje u roku, smatra se da je mišljenje izdano i da je Prijedlog plana izrađen u skladu sa zahtjevima, odnosno s posebnim propisom ili dokumentom koji je od utjecaja na Plan.

Mišljenja, suglasnosti, odobrenja i drugi akti javnopravnih tijela koji se prema posebnim propisima moraju pribaviti u postupku izrade i donošenja prostornog plana smatraju se mišljenjem iz članka 101. Zakona o prostornom uređenju.

S poštovanjem

pročelnica

Blanka Bobetko Majstorović, dipl. ing.



*OPUTA: dostaviti po popisu na
dostavnicu*

Dostaviti:

1. Po popisu
2. U spis predmeta

1. Ministarstvo prostornoga uređenja, graditeljstva i državne imovine, 10000 Zagreb, Ulica Republike Austrije 20,
3. Ministarstvo gospodarstva i održivog razvoja, Uprava za zaštitu prirode, 10000 Zagreb, Radnička cesta 80,
4. Ministarstvo gospodarstva i održivog razvoja, Uprava za procjenu utjecaja na okoliš i održivo gospodarenje otpadom, Radnička cesta 80, 10000 Zagreb
5. Ministarstvo gospodarstva i održivog razvoja, Uprava za energetiku, Ulica grada Vukovara 78, 10000 Zagreb
6. Ministarstvo gospodarstva i održivog razvoja, Uprava vodnoga gospodarstva, Ulica grada Vukovara 220, 10000 Zagreb
7. Ministarstvo mora, prometa i infrastrukture, Uprava za cestovni promet, cestovnu infrastrukturu i inspekciju, Prisavlje 14, 10000 Zagreb
8. Ministarstvo mora, prometa i infrastrukture, Uprava za željezničku infrastrukturu i inspekciju, Prisavlje 14, 10000 Zagreb
9. Ministarstvo mora, prometa i infrastrukture, Uprava zračnog prometa, elektroničkih komunikacija i pošte, Prisavlje 14, 10000 Zagreb
10. Ministarstvo poljoprivrede, Uprava za poljoprivredno zemljište, biljnu proizvodnju i tržište, Ilica 101, 10000 Zagreb
11. Ministarstvo poljoprivrede, Uprava za stočarstvo i kvalitetu hrane, Ilica 101, 10000 Zagreb
12. Ministarstvo poljoprivrede, Uprava šumarstva, lovstva i drvne industrije, Planinska 2A, 10000 Zagreb
13. Ministarstvo poljoprivrede, HR-10000 Zagreb, Ulica grada Vukovara 78,
14. Ministarstvo obrane, HR-1000 Zagreb, Trg kralja Petra Krešimira IV br.1,
15. Ministarstvo kulture i medija, HR-10000 Zagreb, Uprava za zaštitu kulturne baštine, Runjaninova 2, 10 000 Zagreb,
16. Ministarstvo kulture i medija, Konzervatorski odjel u Sisku, Nikole Tesle 17, 44000 Sisak
17. Ministarstvo unutarnjih poslova, Ravnateljstvo civilne zaštite, Područni ured civilne zaštite Zagreb, Služba civilne zaštite Sisak, Odjel Inspekcije, I. K. Sakcinskog 24, 44000 Sisak
18. Ministarstvo turizma i sporta, Prisavlje 14, 10000 Zagreb
19. Ministarstvo zdravstva, Ksaver 200, 10000 Zagreb
20. Ministarstvo znanosti i obrazovanja, Donje Svetice 38, 10000 Zagreb
21. Državna geodetska uprava, Gruška 20, 10000 Zagreb
22. Hrvatska gospodarska komora, Županijska komora Sisak, Kranjčevićeva 16, 44000 Sisak
23. Hrvatske željeznice, Sektor za razvoj, pripremu i provedbu investicija i EU fondove, Mihanovićeva 12, 10 000 Zagreb
24. Hrvatske vode, VGO za srednju i donju Savu, Vodnogospodarska ispostava za mali sliv »Banovina« sa sjedištem u Sisku, Ruđera Boškovića 10, 44000 Sisak
25. Hrvatske vode, VGO Sava, Vodnogospodarski odjel za srednju i donju Savu sa sjedištem u Zagrebu, Ulica grada Vukovara 220, 10000 Zagreb
26. Hrvatske vode, VGO Sava, Vodnogospodarski odjel za srednju i donju Savu, Šetalište braće Radića, 35000 Slavonski Brod
27. Hrvatske šume, Uprava šuma, Podružnica Zagreb, Lazinska 41, 10000
28. Hrvatske šume, Uprava šuma, Podružnica Sisak, Runjaninova 12, Sisak
29. Hrvatske šume, Uprava šuma, Podružnica Karlovac, Put D. Trstenjaka 1, 47000 Karlovac
30. Hrvatske šume, Uprava šuma, Podružnica Nova Gradiška, J. J. Strossmayera 11, 35400 Nova Gradiška
31. Hrvatske autoceste, Širolina 4, 10000 Zagreb
32. Hrvatske ceste d.o.o., Sektor za razvoj i strateško planiranje, Vončinina 3, 10000 Zagreb

33. Županijska uprava za ceste Sisačko-moslavačke županije, Antuna Cuvaja 16, 44000 Sisak,
34. HŽ Infrastruktura d.o.o., HR-10000 Zagreb, Mihanovićeve 12,
35. Agencija za vodne putove, HR-32000 Vukovar, Parobrodarska 5,
36. Lučka uprava Sisak, Rimska 28, 44000 Sisak
37. Hrvatska regulatorna agencija za mrežne djelatnosti, HR-10110 Zg, Roberta Frangeša Mihanovića 9,
38. Odašiljači i veze d.o.o., HR-10000 Zagreb, Ulica grada Vukovara 269d,
39. Hrvatski operator prijenosnog sustava d.o.o., Sektor za razvoj, investicije i izgradnju, Kupaska 4, 10000 Zagreb
40. Hrvatska elektroprivreda d.d., Ulica grada Vukovara 37, 10000 Zagreb
41. HEP - Proizvodnja d.o.o., Ulica grada Vukovara 37, 10000 Zagreb
42. HEP OPERATOR DISTRIBUCIJSKOG SUSTAVA, DP Elektra Sisak, Kralja Tomislava 42, 44000 Sisak (proslijediti svim terenskim jedinicama na području SMŽ)
43. HEP OPERATOR DISTRIBUCIJSKOG SUSTA-VA, DP Elektra Karlovac, V. Mačeka 44, 47000 Karlovac.
44. HEP - OPERATOR DISTRIBUCIJSKOG SU-STAVA, DP Elektra Križ, Križ, Trg sv. Križa 7, 10314 Križ
45. PLINACRO d.o.o., HR-10000 Zagreb, Savska cesta 88a,
46. Agencija za ugljikovodike, HR-10000 Zagreb, Miramarska 24,
47. JANAF d.d., HR-10000 Zagreb, Miramarska cesta 24,
48. INA d.d. SD Istraživanje i proizvodnja nafte i plina, Sektor istraživanja i proizvodnje nafte i plina za JI Europu, Služba za odnose sa državnim i lokalnom upravom za IPNO, HR-10020 Zagreb, Avenija Vjekošlava Holjevca 10,
49. Javna ustanova za upravljanje zaštićenim dijelovima prirode Sisačko-moslavačke županije, Trg grofova Erdodyja 17, 44317 Popovača
50. Javna ustanova Park prirode Lonjsko polje, Krapje 16, 44324 Jasenovac
51. Sisačko-moslavačka županija, Upravni odjel za prostorno uređenje, graditeljstvo i zaštitu okoliša, Rimska 28, 44000 Sisak
52. Sisačko-moslavačka županija, Upravni odjel za gospodarstvo, poljoprivredu i ruralni razvoj, Rimska 28, 44000 Sisak
53. SIMORA, Razvojna agencija Sisačko-moslavačke županije, Rimska 28, 44000 Sisak
54. Turistička zajednica Sisačko-moslavačke županije, Rimska 28, 44000 Sisak
55. Zavod za prostorno uređenje Karlovačke županije, 47000 Karlovac
56. Karlovačka županija, Upravni odjel za prostorno uređenje, građenje i zaštitu okoliša, Križanićeva 11, 47000 Karlovac
57. Zavod za prostorno uređenje Zagrebačke županije, Ulica grada Vukovara 72, 10000 Zagreb
58. Zagrebačka županija, Upravni odjel za prostorno uređenje, gradnju i zaštitu okoliša, Ulica Ivana Lučića 2a/VI, 10000 Zagreb
59. Bjelovarsko-Bilogorska županija, Odsjek za graditeljstvo i prostorno uređenje, Dr. A. Starčevića 8, 43000 Bjelovar
60. Zavod za prostorno uređenje Bjelovarsko-bilogorske županije, Trg Eugena Kvaternika 13, p.p. 34, 43000 Bjelovar
61. Zavod za prostorno uređenje Požeško-slavonske županije, Županijska 7, 34000 Požega
62. Požeško-slavonska županija, Upravni odjel za gospodarstvo i graditeljstvo, Županijska 7, 34000 Požega
63. Brodsko-posavska županija, Upravni odjel za graditeljstvo i prostorno uređenje, Petra Krešimira IV, br. 1, 35000 Slavonski Brod
64. Zavod za prostorno uređenje BPŽ, Trg pobjede bb, 35000 Slavonski Brod
65. Kodos d.o.o., Jurja Križanića 20, 47 000 Karlovac
66. Šagulje d.o.o., Trg pobjede 26a, 35000 Slavonski Brod
67. gradovi/općine Sisačko-moslavačke županije

oprocudjen
[Signature]

6.3. ZAPISNIK O JAVNOM IZLAGANJU



REPUBLIKA HRVATSKA
SISAČKO MOSLAVAČKA ŽUPANIJA
Upravni odjel za prostorno uređenje, graditeljstvo i obnovu
Rimska 28, SISAK
KLASA:350-02/21-03/03
URBROJ:2176-08/01-23-180
Sisak, 7. rujna 2023. godine

ZAPISNIK

s javnog izlaganja dokumenata:

- Prijedloga IV. izmjena i dopuna Prostornog plana Sisačko-moslavačke županije
- Strateške studije utjecaja na okoliš IV. izmjene i dopuna Prostornog plana Sisačko-moslavačke županije

Javno izlaganje je održano 7. rujna 2023. godine s početkom u 10,00 sati u prostorijama Kulturno povijesnog centra Sisačko-moslavačke županije, Tomislavova 5, Sisak.

Dnevni red izlaganja:

- 1) Registracija prisutnih
- 2) Uvod u dosadašnji postupak izrade IV. izmjena i dopuna Prostornog plana Sisačko-moslavačke županije i Stratešku studiju
- 3) Predstavljanje Prijedloga IV. Izmjena i dopuna Prostornog plana Sisačko-moslavačke županije (u daljnjem tekstu: Plan)
- 4) Predstavljanje Strateške studije IV. izmjena i dopuna Prostornog plana Sisačko-moslavačke županije (u daljnjem tekstu: Strateška studija)
- 5) Rasprava o Planu i Strateškoj studiji

Ad 1) Prisutni po popisu iz priloga 1. ovog zapisnika. Na izlaganju je bilo prisuto 31 osoba.

Ad 2) Uvod u tijek postupka izrade Plana i Strateške studije je dala pročelnica Upravnog odjela za prostorno uređenje, graditeljstvo i obnovu Sisačko-moslavačke županije (nositelj izrade Plana) Blanka Bobetko Majstorović (prezentacija u prilogu 2.).

Ad 3) Prijedlog IV. izmjena i dopuna prostornog plana Sisačko-moslavačke županije je predstavila Margita Malnar, dipl. ing. arh. (odgovorni voditelj izrade Plana), v.d. ravnateljica Zavoda za prostorno uređenje Sisačko-moslavačke županije, istaknuvši da je Plan do sada promijenjen 4 puta, te da se ovim izmjenama i dopunama mijenjaju dijelovi plana koji se odnose na izdvojena građevinska područja gospodarske namjene (proizvodne, poslovne, ugostiteljsko-turističke), da je izvršena korekcija eksploatacijskih polja, površina posebne namjene (obrane), prometnog sustava (čvorišta Žažina, zapadne obilaznice grada Siska koja je brisana, korekcija južne obilaznice Petrinje, korekcija ceste od mosta u Kratečkom u Sunji, korekcija u Majuru, Hrvatskoj Kostajnici i Glini, te Kutini); da je izvršena korekcija po podacima za elektroničke komunikacijske zone i dr. Istaknula je da su u Planu planirane 23 lokacije za smještaj solarnih elektrana, te da je Plan provedbeni za izdavanje dokumenata gradnje i prostornog uređenja za solarne elektrane, gradnju i rekonstrukciju željezničkih pruga te izgradnju čvora Žažina i spoje ceste Čvor Žažina – državna cesta D-30. Margita Malnar je također istaknula da su u Planu, a temeljem zahtjeva gradova Sisak i Kutina planirana izgradnja

kogeneracijskih postrojenja u Sisku i Kutini, te energana na geotermalnu energiju u Sisku i Topuskom. U Planu su također korigirani i nasipi i kanali po zahtjevima Hrvatskih voda, a za sustav obrane od poplava. Planom je obuhvaćeno i gospodarenje otpadom, tj. planirane su pretovarne stanice u Sunji, Sisku, Kutini i Novskoj, s time da su neke od pretovarnih stanica već bile planirane u III. izmjenama i dopuna Plana. Margita Malnar je istaknula da je Plan dostupan na web stranicama Zavoda, te su sve izmjene vidljive na istome, kao i provedbene odredbe koje se predlažu.

Ad 4) Stratešku studiju utjecaja na okoliš IV. izmjena i dopuna prostornog plana Sisačko-moslavačke županije je izložila Matina Rupčić, predstavnica izrađivača Strateške studije, tvrtke Ires Ekologija d.o.o. iz Zagreba obrazloživši u svojoj prezentaciji na koji način je strateška studija rađena, što je zaključeno te što je predloženo kao mjere zaštite okoliša i zaštite prirode (ekološke mreže)

Ad 5) Nakon predstavljanja Plana i Strateške studije, Blanka Bobetko Majstorović je pozvala prisutne na raspravu/ postavljanje pitanja / davanje primjedbi / mišljenje. Napomenula je da je do sada zaprimljeno ukupno 7 pisanih očitovanja i to: Ministarstva turizma i sporta, HŽ infrastrukture, Statkraft OIE, Hrvatskih voda, Agencije za ugljikovodike, Ministarstva obrane, privatnih osoba.

Tijek rasprave:

- 1) Boris Kostanarević (HEP) – zahvaljuje što je ucrтана TS Ludina u plan, ali moli da se ista navede i u tekstualnom dijelu Plana
- 2) Ivo Dubravčić (HIVE Energy) – pita kada će Plan biti donesen. Također ga zanima ako se veliki zahvata rascjepka na više malih, može li to proći u gradskom planu bez izmjena županijskog plana.

Odgovara Margita Malnar: svi prostori preko 25 ha moraju biti planirani županijskih planom, a manje površine mogu biti planirane gradskim/općinskim planom bez izmjena županijskog plana. Razdvojene dvije površine prometnicom i dalje se smatraju jednom cjelinom.

- 3) Dorica Matešić (UPS Karlovac) – pita kako je planirana zaštita šuma
Odgovara Margita Malnar: kod planiranja novih prostora za solarne elektrane vodilo se računa o šumama i one su izuzete iz obuhvata za solarne elektrane. Dodatno su propisane mjere kojima se sprječava devastacija šuma.
- 4) Štefančić (privatna osoba) – postavlja pitanje agrosolara, te da li se isti mogu planirati bilo gdje
Odgovara Margita Malnar: predviđeno je da se agrosolari mogu postavljati na poljoprivrednom zemljištu te su propisani uvjeti za postavljanje agrosolara (na područjima trajnih nasada, korištenje proizvedene energije za poboljšanje poljoprivredne proizvodnje i dr.)
- 5) Joško Mozer (HOPS) – u planu je predviđeno dosta prostora za eventualnu izgradnju solarnih elektrana, ali sva područja nisu ista jer na nekima postoji mogućnost priključenja na sustave elektroopskrbe s manje ulaganja, a na nekima su ulaganja znatna (neki investitori „vide“ dalekovode, a neki ih niti „ne vide“). Da li je Plan provedbeni i za izgradnju dalekovoda od solarnih elektrana dalje, budući da za sve predviđene solarne elektrane u Planu nema naznačenih trasa dalekovoda.
Odgovara Margita Malnar: U sklopu izgradnje sunčane elektrane može se izvesti priključni dalekovod bez izmjena ovog Plana.
- 6) Matija Smiljan (ENCRO) – Zanima ga kako su kraćene zone koje su investitori predložili da se uvrste u Plan za solarne elektrane.
Odgovara Martina Rupčić – na temelju strateške procjene te procjene utjecaja na ekološku mrežu i mjera koje se moraju zadovoljiti.

Odgovara Margita Malnar – Zone su određene po rubovima katastarskih čestica (gdje god je to bilo moguće) s time da su izuzete čestice koje su građevinsko područje, poplavno područje, P1 zemljište ili je strateška studija odredila da se mora izuzeti na temelju provedene analize.

- 7) Ivana Vurbić (Statkraft OIE) – da li su zone planirane u Planu već izbacile prostore šuma
Odgovara Margita Malnar: Gdje god je to bilo moguće - da.
- 8) Mislav Kačavenda (Grad Novska) – poslati će primjedbe pisano ali ga zanima da li su sve gospodarske zone za koje je grad Novska u nekoliko navrata tražio brisanje, brisane u Planu.
Grad je tražio i usklađenje trase dalekovoda, pa ga zanima da li je i to u Planu.
Odgovara Margita Malnar: Da zahtjevi su obuhvaćeni u Planu.
- 9) Damir Špehar pita kada se pokreće postupak procjene utjecaja na okoliš?
Odgovara Blanka Bobetko Majstorović- postupak je potrebno pokrenuti što prije, prije traženja uvjeta za glavni projekt /projekt za lokacijsku dozvolu. Rješenje mora biti uvezano u projekt a kako bi javno pravna tijela znala da je postupak proveden i ne bi kao poseban uvjet propisivala provedbu postupaka procjene utjecaja na okoliš i procjenu utjecaja na ekološku mrežu.

Javno izlaganje je završilo 7.9. 2023. godine u 12,30 sati.

Zapisnik vodila i za isti odgovorna Blanka Bobetko Majstorović



Prilozi:

- Prilog 1 – popis prisutnih na javnom izlaganju Plana
- Prilog 2 – prezentacija

6.4. DOKAZI O SUDJELOVANJU U JAVNOM IZLAGANJU POZVANIH SUDIONIKA U JAVNOJ RASPRAVI

PRILOG 1

Potpisna lista / javno izlaganje Prijedloga IV izmjena i dopuna Prostornog plana SMŽ i Studije utjecaja na okoliš Plana Sisak, 7. 09. 2023. godine

| Ime i prezime | Tvrtka | Adresa | Mail | Britelefona | potpis |
|----------------------|-----------------------------------|--------------------------|------------------------------------|---------------|--------|
| NEVEN VUKANOLIĆ | STATIKRAFT OIE | HEKTOKOVIĆA 2, ZAGREB | neven.vukanolic@statikraft.com | 098 368 462 | |
| IVANA VUČIĆ | STATIKRAFT OIE | KETROKOVIĆEVA 2, ZAGREB | ivana.vucic@statikraft.com | 099 681 930 | |
| ANA KLARIĆ RAJKOVIĆ | ODJETNIKA | DUKOVA RSCA 274, ZAGREB | oklaric@kpn.hr | 091 0251 472 | |
| INO ĐURĐIĆ | HIVE ENERGY | R.F. HINČKOVIĆA 9, ZG | ino.durdic@hiveenergy.hr | 091 313 9212 | |
| MARIJA ĐURĐIĆ | ODJETNIKA | MARIJEVA 10, ZAGREB | maria.durdic@odjetnika.com | 090 366 475 | |
| MATIJA SMILJAN | EUCRO d.o.o. | JURISIĆEVA 1a, Zagreb | msmiljan@eucro.hr | 095 915 0573 | |
| ĐURĐICA FRANIĆ | HYVAIŠKE VODE | R. BOŠKOVIĆA, M. SISAK | dfranic@hvd.hr | 099/9886915 | |
| MAJR BIAŽUN | PETROKEMIJA d.d. | A.E.P. SUKOVAR 4, KOTINA | maja.biazun@petrokemija.hr | 099/577 5776 | |
| DMITRY IYANOV | PETROKEMIJA COMPANY | SJAJIŠTE 1/1, Petrinja | dmitry.iyanov@petrokemija.com | 091 3285443 | |
| TANJA MIHINIĆ PLEŠE | UIH d.o.o. | F. BJEČIĆA 4, Zagreb | tanjami@uih.hr | 099/359999 | |
| Luka Gajević | Petrinja Chemical Company d.o.o. | Sjajnište 2/1, Petrinja | luka.gajevic@petrinja-chemical.com | 091/5922 554 | |
| Joško Moser | HOPS d.d. Skladnja za pripremu... | Karstka 4, Zagreb | josko.moser@hops.hr | 099/310-88-01 | |
| IVAN KUJEŽA | OTPEČKA LEKOVIT | BAKARSKA 64, CESTEVA | ivan.kujeza@otpecka.com | 091/2346690 | |
| Dinko Fekandović | PETROKEMIJA COMPANY | Sjajnište 2/1 | d.fekandovic@petrokemija.com | 091/1416202 | |
| SUZANA MADIĆ VUJEVIĆ | DEMAKSIJANCIJE | Brijuni, Dubrava 75 | s.madic@demaksijancije.hr | 099/231-610 | |

Potpisna lista / javno izlaganje Prijedloga IV izmjena i dopuna Prostornog plana SMŽ i Studije utjecaja na okoliš Plana

Sisak, 7. 09. 2023. godine

| Ime i prezime | Tvrtka | Adresa | Mail | Br.telefona | potpis |
|-----------------------|--|----------------------------------|----------------------------|----------------|--------|
| ŠNEŽANA ŠKABEK OTHMAN | GRAD KUTINA | KUTINA, TRG KRAGAVA TOHISČAVATA | skabek-othman@kutin.hr | 099 3099 534 | |
| DAMIR ŠPEHAR | READY TO BUILD SOLAR d.o.o. | JARUŠIČICA 9D, ZAGREB | damir.spehar@rbsd.hr | 098 1456-484 | |
| JOŠIP HAZUŠEK | IGH HOSKOVNIK | ŠARIČKA 74 | ig.hoskovic@met.hr | 098 363 3502 | |
| Teo Presečan | MUNSKI KAMEN | Brest poljski 34d | teopresecan@gmail.com | 099 7701 344 | |
| TOHISLAV PRESEČAN | MUNSKI KAMEN | Brest Poljski 34d | presecan19@gmail.com | 099 7368 689 | |
| MILOSUN BACAVIČA | GRAD HONŠINA | TRG DR. FRANE TUHAMA 2 HOSKOVNIK | milosun.bacavica@nerd.hr | 091 727 873 | |
| BOBIS KOSTIJAŠEVIĆ | HEP ODS ELEKTRA KRIŽ | TRG SV. KRIŽA 7 KRIŽ | BOBIS.KOSTIJASEVIC@HEP.HR | 091 564 903 | |
| NIKOLA PAVIČIĆ | H.S.d.o.o. VIP ZAGREB | LAZINSKA ULICA 41 | nikola.pavicic@hns.hr | 098 1457-058 | |
| DAVOR VARGA | 4S DOO | NAZPŠEA ULICA 41 | davor.varga@4s.hr | 098 156-251 | |
| DORICA MATESIĆ | HRVATSKE SUDE UČP KARLOVAČ | PUT DAVORINA TRSTENJAKA 1 | DORICA.MATESIC@HRVATSKA.hr | 098 416 397 | |
| SANJA RAJIĆ | H.S.d.o.o. UČP SISAK | RUJANINA 12 | sanja.radic@h-s.hr | 098 642 799 | |
| SCAVIN STEFANIĆ | SEGES TAN SUPERIOR d.o.o. | Ul. Broćić ul. 3 SISK | scavin.stefanic@gmail.com | 098 62028 | |
| HEVOJE NIKOLIĆ | SIRIUS DOO | TRG PETRA PREPAĐOVIČA 6, ZGS | hevoje.nikolic@kavf.hr | 091 726 1351 | |
| GOULU ŠAČIĆ | FAVOR ZA PROJEKTOVANJE I UČP DIZAJN SUDE | ULICA MATIJE GURAIČ | goulu.sacic@fav.hr | 511 065 | |
| MARTINA RUPIĆ | IFES ZAGREBA | Prava baruna Filipovića 13b | martina.rupic@ifes-zag.hr | 091 14900 1102 | |

Potpisna lista / javno izlaganje Prijedloga IV izmjena i dopuna Prostornog plana SMŽ i Studije utjecaja na okoliš Plana

Sisak, 7. 09. 2023. godine

| Ime i prezime | Tvrtka | Adresa | Mail | Br.telefona | potpis |
|-----------------|---------------------|--------------------------|-----------------------------------|-------------|-----------|
| ANTONELA MANDIĆ | IRED EKOLOGIJA DO.O | PRILAZ BRVNA FILIPVIĆEVA | antonela.mandic@ired-ecologija.hr | 017769 0005 | A. Mandić |
| | | | | | |
| | | | | | |
| | | | | | |
| | | | | | |
| | | | | | |
| | | | | | |
| | | | | | |
| | | | | | |
| | | | | | |
| | | | | | |
| | | | | | |
| | | | | | |
| | | | | | |
| | | | | | |
| | | | | | |

3

6.5. MIŠLJENJA JAVNOPRAVNIH TIJELA



REPUBLIKA HRVATSKA
Ministarstvo mora, prometa
i infrastrukture

KLASA: 350-05/23-01/131
URBROJ: 530-08-1-1-23-2

Zagreb, 9. kolovoza 2023. godine



REPUBLIKA HRVATSKA
SISAČKO-MOSLAVAČKA ŽUPANIJA
2176

| | | |
|------------------------|-----------|-------|
| Primljeno: 11-08-2023 | | |
| Klasifikacijska oznaka | Org. jed. | |
| 350-02/21-03/03 | | |
| Uredžbeni broj: | Pril. | Vrij. |
| 530-23-108 | | |

Sf8

SISAČKO-MOSLAVAČKA ŽUPANIJA
Upravni odjel za prostorno uređenje,
graditeljstvo i obnovu
Rimska 28
44000 Sisak

PREDMET: Prijedlog IV. izmjena i dopuna Prostornog plana Sisačko-moslavačke županije i Strateška studija utjecaja na okoliš IV. Izmjena i dopuna Prostornog plana Sisačko-moslavačke županije
- mišljenje, daje se

VEZA: Vaš dopis KLASA: 350-02/21-03/03, URBROJ: 2176-08/01-23-165, od 2. kolovoza 2023. godine

Poštovani,

Ministarstvo mora, prometa i infrastrukture, Uprava za cestovni promet, cestovnu infrastrukturu i inspekciju, zaprimila je dopis (datum i broj: gornji) kojim se traži mišljenje ovog državnog tijela.

Tijekom pripreme prostornog plana potrebno je obuhvatiti zahtjeve i planove razvoja javnih cesta na način da se u postupak izrade obavezno uključe upravitelji javnih cesta kako slijedi:

- za autoceste – društvo Hrvatske autoceste d.o.o.,
- za državne ceste – društvo Hrvatske ceste d.o.o.,
- za županijske i lokalne ceste – Županijsku upravu za ceste Sisačko-moslavačke županije.

Strateškom studijom utjecaja na okoliš potrebno je obuhvatiti:

1. Analizu cestovnog i biciklističkog prometa (uključujući mrežu ruta) i infrastrukture,
2. Analizu usklađenosti sa:

- Nacionalnom razvojnom strategijom Republike Hrvatske do 2030. godine (NN 13/2021),
 - Strategijom prostornog razvoja Republike Hrvatske (NN 106/17),
 - Strategijom prometnog razvoja Republike Hrvatske za razdoblje od 2017. do 2030. godine (NN 84/17),
 - Akcijskim planom za provedbu Nacionalnog plana razvoja biciklističkog prometa za razdoblje od 2023. do 2025. godine,
 - Pravilnikom o funkcionalnim kategorijama za određivanje mreže biciklističkih ruta (NN 91/13, 113/17),
3. Opis utjecaja i mjere za ublažavanje utjecaja na:
- Cestovni i biciklistički promet i infrastrukturu te infrastrukturu za vozila na alternativni pogon,
4. Važeće europske direktive te nacionalne zakonske i podzakonske akte, posebice:
- Zakon o cestama (NN 84/11, 22/13, 54/13, 148/13, 92/14, 110/19, 144/21, 114/22, 114/22, 04/23),
 - Zakon o uspostavi infrastrukture za alternativna goriva (NN 120/16, 63/22).

Kako je jedan od ciljeva za izmjene i dopune prostornog plana preispitivanje i po potrebi ispravljanje trasa i površina postojećih i planiranih infrastrukturnih sustava što obuhvaća i prometni sustav, planom je potrebno obuhvatiti održive oblike prometovanja poput biciklističkog prometa i elektromobilnosti. Za navedene načine prometovanja treba planirati odgovarajuću infrastrukturu u skladu s propisima i prometnim potrebama. Za sva veća naselja i povijesno-turistička odredišta potrebno je osigurati povezivanje mrežom državnih ili županijskih ili lokalnih biciklističkih ruta te planirati koridore za biciklističke staze. Kod planiranja biciklističke infrastrukture poželjno je koristiti postojeću infrastrukturu kada je to moguće (nasipi i servisne ceste uz rijeke i kanale, servisne ceste uz željezničke pruge, autoceste, brze ceste i sl., poljoprivredne i šumske puteve) kako bi se smanjile potrebe za zauzimanjem novih površina u prostoru. Također se predlaže voditi brigu o opremljenosti infrastrukturom za punjenje električnih vozila te povezanosti iste s važnijim turističkim atrakcijama biciklističkim i pješačkim stazama.



DOSTAVITI:

1. Naslovu,
2. Hrvatske ceste d.o.o.,
3. Hrvatske autoceste d.o.o.,
4. Županijska uprava za ceste Sisačko-moslavačke županije,
5. Pismohrana, ovdje.



HŽ INFRASTRUKTURA
 REPUBLIKA HRVATSKA
 10 000 Zagreb, Mihanovićevo 12 SISAČKO-MOSLAVAČKA ŽUPANIJA

SEKTOR ZA RAZVOJ, PRIPREMU
 I PROVEDBU INVESTICIJA I EU
 FONDOVA

| | | |
|---|-----------|-------|
| 2176-08 | | |
| Primljeno: 22-08-2023 | | |
| Klasifikacijska oznaka: 350-02/21-03/03 | Org. jed. | |
| Uredžbeni broj: 376-23-169 | Pril. | Vrij. |

tel: +385 (0)1 4534527

fax: +385 (0)1 3783396

e-mail: goran.ilkoski@hzninfra.hr

naš broj i znak: 6384/23, 1.3.1. GI

vaš broj i znak: KLASA: 350-02/21-03/03

URBROJ: 2176-08/01-23-165

datum: 17.08.2023.

REPUBLIKA HRVATSKA
 SISAČKO-MOSLAVAČKA ŽUPANIJA
 Upravni odjel za prostorno uređenje,
 graditeljstvo i obnovu
 Rimska 28
 44000 SISAK

Predmet: Prijedlog IV. Izmjena i dopuna Prostornog plana Sisačko-moslavačke
 - dostava mišljenja

Na osnovu uvida u Prijedlog IV. Izmjena i dopuna Prostornog plana Sisačko-moslavačke županije na mrežnim stranicama Sisačko-moslavačke županije (www.smz.hr) dostavljamo mišljenje na isti:

zahtjevi za izradu Plana dostavljeni našim dopisom 11582/21, 1.3.1. GI od 05.01.2022. godine adekvatno su ugrađeni u odredbama Prijedloga Plana jer je omogućeno da se upravni akti za gradnju i modernizaciju željezničkih pruga državnog značaja (lokacijske i građevinske dozvole) izdaju temeljem odredbi ovog Plana te su ispravno navedene oznake i nazivi postojećih željezničkih pruga.

Međutim, iako je u odredbama Plana noveliran status željezničke pruge L210 Sisak Caprag – Petrinja u smislu da je ista razvrstana na dionici do Petrinje, a nastavno do Karlovca nije razvrstana željeznička pruga te se Prijedlogom Plana navodi da se na dionici Petrinja – Karlovac čuva koridor i da se do stavljanja u funkciju može koristiti i za druge namjene (biciklističke staze, pješačke staze i s.), ista je na kartografskom prikazu 2.1.1. *Prometni sustav-željeznički u mjerilu 1:100000* označena kao postojeća željeznička pruga što je netočno. Mišljenja smo da bi trebalo izmijeniti/dopuniti *kartografski prikaz 2.1.1.* u smislu razlikovanja trase željezničke pruge L210 Sisak Caprag – Petrinja od nerazvrstanog dijela bivše pruge na dionici Petrinja - Karlovac s aspekta budućeg statusa s obzirom da ista završava u Petrinji, a ne u Karlovcu.

S poštovanjem,

DIREKTOR SEKTORA ZA RAZVOJ, PRIPREMU I
 PROVEDBU INVESTICIJA I EU FONDOVA

Mirko Franović, dipl.ing.



HŽ INFRASTRUKTURA d.o.o. ZAGREB, Mihanovićevo ulica 12, TRGOVAČKI SUD U ZAGREBU, MBS: 080590485, OIB 39901919995,

Naziv i sjedište banke: Privredna banka Zagreb d.d., Zagreb, Radnička cesta 50, BROJ RAČUNA: HR423400091110252804,

TEMELJNI KAPITAL: 224.188.000,00 kuna / 29.754.860,97 eura (fiksni tečaj konverzije 7,53450)

PREDSJEDNIK UPRAVE: Ivan Kršić, dipl. ing. građ.

ČLANOVI UPRAVE: mr. sc. Darko Barišić, dipl. ing.; Marijan Čužić, dipl. ing.; mr. sc. Damir Lončarić, dipl. ing. stroj.; Subhi Tawfiq, mag. ing. traff.

PISARNICA SMŽ

Pošiljatelj: blanka.bobetko-majstorovic@smz.hr
Poslano: 4. rujna 2023. 7:44
Primatelj: pisarnica@smz.hr
Predmet: FW: Postupak izrade IV. izmjena i dopuna prostornog plana SMŽ - prijedlog izmjene
Privici: Dopis - Postupak izrade IV. izmjena i dopuna prostornog plana SMŽ - prijedlog izmjene.pdf; SE Lekenik 1 i 2_tehnički opis_r2.pdf; Batinova Kosa_tehnički opis_r2.pdf

Molim staviti ovo u IV izmjene i dopune Prostornog plana SMŽ (predmet iz 2021.)

From: Vukadinović Neven <Neven.Vukadinovic@statkraft.com>
Sent: Friday, September 1, 2023 4:14 PM
To: blanka.bobetko-majstorovic@smz.hr
Cc: josko.moser@hops.hr; Vurbic Ivana <Ivana.Vurbic@statkraft.com>; Ana Klarić Rajnović <aklaric@krp.hr>
Subject: Postupak izrade IV. izmjena i dopuna prostornog plana SMŽ – prijedlog izmjene

| | | |
|--|------------|-------|
| SISAČKO-MOSLAVAČKA ŽUPANIJA 2176 - 08 | | |
| Primljeno: | 04-09-2023 | |
| Klasifikacijska oznaka | Org. jed. | |
| 350-02/M-03/03 | | |
| Urudžbeni broj: | Pril. | Vrij. |
| 378-23-171 | | |

Poštovana,

nastavno na sastanak od 21. kolovoza 2023. godine, dostavljamo Vam zahtjev za korekcijom dozvoljene snage sunčanih elektrana koje su definirane u dokumentu „IV. IZMJENE I DOPUNE PROSTORNOG PLANA SISAČKO-MOSLAVAČKE ŽUPANIJE - SAŽETAK ZA JAVNOST“ objavljenim na Vašim Internetskim stranicama (poglavlje „3.2.3.2. ELEKTROENERGETIKA“, potpoglavlje „Sunčane elektrane“, tabela 5. Površine namjene za izgradnju sunčanih elektrana).

Radi se o projektima koje su u tabeli 5. navedeni pod imenom („LOKACIJA POVRŠINE PLANIRANE ZA SUNČANE ELEKTRANE (SE)“ Batinova Kosa 1, Žažina i Petrovec, gdje se navodi da je planirana snaga do 20 MW te Vas molimo da to korigirate u „20 MW i više“ sukladno objašnjenjima navedenima u popratnom dopisu te tehničkim opisima navedenih elektrana.

S poštovanjem,

Neven Vukadinović
Project Developer

Statkraft OIE d.o.o.
Hektorovićeve ulica 2
10000 Zagreb

Mob: +385 98 368 442
e-mail: neven.vukadinovic@statkraft.com



REPUBLIKA HRVATSKA
MINISTARSTVO OBRANE
ZAGREB

**UPRAVA ZA MATERIJALNE RESURSE
SEKTOR ZA VOJNU INFRASTRUKTURU I
ZAŠTITU OKOLIŠA**

Služba za vojno graditeljstvo i
energetsku učinkovitost

KLASA: 350-01/23-02/351

URBROJ: 512M3-020201-23-4

Zagreb, 31. kolovoza 2023.

| | | |
|-----------------------------|------------|------|
| REPUBLIKA HRVATSKA | | |
| SISAČKO-MOSLAVAČKA ŽUPANIJA | | |
| 2176 | 05-09-2023 | |
| Primljeno: | | |
| Klasifikacijska oznaka | Org. jed. | |
| 350-02/21-03/03 | | |
| Uredbeni broj | Pril. | Vrij |
| 572-23-172 | | |

SISAČKO MOSLAVAČKA ŽUPANIJA

Upravni odjel za prostorno uređenje,
graditeljstvo i obnovu

Rimska 28
44 000 SISAK

**PREDMET: IV. izmjena i dopuna PP Sisačko-moslavačke županije i
Strateška studija utjecaja na okoliš IV. izmjena i dopuna
PP Sisačko-moslavačke županije,
- očitovanje, dostavlja se**

**VEZA: Vaš akt KLASA: 350-02/21-03/03, URBROJ:2176-08/01-23-165
od 02. kolovoza 2023.**

Aktom iz veze predmeta dostavljena je posebna obavijest o održavanju javne rasprave o Prijedlogu IV. izmjena i dopuna Prostornog plana uređenja Sisačko-moslavačke županije i Strateške studije utjecaja na okoliš IV. izmjena i dopuna Prostornog plana uređenja Sisačko-moslavačke županije.

Temeljem odredbi članka 92. Zakona o obrani („Narodne novine“ broj 73/13, 75/15, 27/16, 110/17, 30/18 i 70/19) i Pravilnika o zaštitnim i sigurnosnim zonama oko vojnih lokacija i građevina („Narodne novine“ broj 122/15), po izvršenom uvidu u Prijedlog IV. izmjena i dopuna Prostornog plana Sisačko-moslavačke županije utvrđeno je da su u Prijedlogu predmetnog plana zadržane zone posebne namjene sa zaštitnim i sigurnosnim zonama za vojne lokacije: vojarna "Pukovnik Predrag Matanović", Petrinja, LUP "Zrinska Gora", Dvor, LUP „Čerkezovac“, Dvor i LUP "Humka", Moslavačka gora, Kutina, ali je potrebno izvršiti ispravke i dopune tekstualnog i grafičkog dijela plana prema sljedećem:

- U točki 2.1.3.1. Vojne lokacije i građevine, u prvom poglavlju potrebno je brisati tekst „, je dio vojnog kompleksa koji“ tako da ta rečenica glasi: „Zaštitni pojas se određuje ovisno o vrsti, namjeni i položaju građevina u prostoru.“

- U Tablici 11. pod rednim brojem 4. treba brisati skraćenicu „OUP“ i umjesto nje staviti „LUP“.

- Za vojarnu "Pukovnik Predrag Matanović", Petrinja, potrebno je u grafičkom dijelu plana ucrtati zaštitne i sigurnosne zone sukladno grafičkim prikazima u PPUG Petrinja, a u tekstualnom dijelu plana dodati opise zaštitnih i sigurnosnih zona sukladno odredbama Tablice 2.1. gore navedenog Pravilnika prema sljedećem:

ZONA POSEBNE NAMJENE – ZONA ZABRANJENE GRADNJE

Definicija zaštitne zone:

Potpuna zabrana bilo kakve izgradnje, osim objekata za potrebe obrane.

ZONA OGRANIČENE GRADNJE –I

Definicija zaštitne zone:

- a). Zabrana građenja građevina koje svojom visinom nadvisuju vojnu građevinu i time predstavljaju fizičku prepreku koja ometa rad vojnih uređaja.
- b). Zabrana građenja industrijskih i energetske objekata, dalekovoda, antena, raznih građevina metalnih konstrukcija, elektronskih uređaja i drugih građevina, koji emitiranjem elektromagnetskih valova ili na neki drugi način mogu ometati rad vojnih uređaja, ugrožavaju sigurnost i tajnost vojne građevine ili predstavljaju „unosan cilj“ napada.
- c). Za građenje bilo kakvih građevina u ovoj zoni potrebno je prethodno pribaviti suglasnost MORH-a.

Na Stratešku studiju utjecaja na okoliš IV. izmjena i dopuna Prostornog plana uređenja Sisačko-moslavačke županije nemamo primjedbi.

Prije usvajanja predmetnog plana potrebno je dostaviti na uvid dopunjeni prijedlog plana.

SZ/VO



S poštovanjem,

VODITELJ SLUŽBE**Slaven Jašić, dipl.ing.grad.**



KLASA: 350-02/21-01/02
URBROJ: 405-05/01-23-12

Zagreb, 31. kolovoza 2023. godine

| | | |
|-----------------------------|-----------|-------|
| REPUBLIKA HRVATSKA | | |
| SISAČKO-MOSLAVAČKA ŽUPANIJA | | |
| 2176 <i>08</i> | | |
| Primaeno: 05-09-2023 | | |
| Klasifikacijska oznaka | Org. jed. | |
| 300-042403/03 | | |
| Indžbeni broj | Pril. | Vrij. |
| 405-23-173 | | |

SISAČKO-MOSLAVAČKA ŽUPANIJA

Upravni odjel za prostrono uređenje,
graditeljstvo i obnovu

Rimska 28

44 000 Sisak

PREDMET: Posebna obavijest o javnoj raspravi Prijedloga IV. Izmjena i dopuna Prostornog plana Sisačko-moslavačke županije i Strateška studija utjecaja na okoliš IV. izmjena i dopuna Prostornog plana Sisačko-moslavačke županije

Poštovani,

dopisom (KLASA: 350-02/21-03/03; URBROJ: 2176-08/01-23-165) od 02. kolovoza 2023. godine, zaprimljenim u Agenciju za ugljikovodike 11. kolovoza 2023. godine, dobiven je upit za dostavu mišljenja/primjedbi na Prijedlog IV. Izmjena i dopuna Prostornog plana Sisačko-moslavačke županije i Stratešku studiju utjecaja na okoliš IV. izmjena i dopuna Prostornog plana Sisačko-moslavačke županije u sklopu javne rasprave.

Zahvaljujemo na prihvaćanju prijedloga vezanih za istraživanje i eksploataciju ugljikovodika i geotermalnih vode u energetske svrhe koja su dobra od interesa za Republiku Hrvatsku koje smo poslali dopisom od 13. siječnja 2022. godine (KLASA: 350-02/21-01/02; URBROJ: 405-04/01-22-4).

Na području županije se uz istražne prostore geotermalne vode Topusko i Sisak sada nalazi i istražni prostor geotermalne vode Kutina (Odluka o izdavanju dozvole za istraživanje geotermalnih voda u istražnom prostoru Kutina, KLASA: UP/I-392-01/23-01/119; URBROJ: 517-07-3-2-23-1, od 19. srpnja 2023. godine) stoga molimo dodavanje navedenog istražnog prostora geotermalnih voda u prostorni plan.

U Prijedlogu koji se nalazi na javnoj raspravi, udaljenosti koje su predviđene za cjevovode iznose 100 m od primjerice građevinskih područja naselja, izdvojenih građevinskih područja naselja, izdvojenih građevinskih područja izvan naselja, osim od izdvojenih građevinskih područja izvan naselja gospodarske namjene-proizvodne i groblja, od sportske, sportsko-rekreacijske i sl. namjene te 100 od površina posebne namjene, postojećih i planiranih infrastrukturnih koridora, te područja posebnih uvjeta korištenja i posebnih ograničenja u korištenju i primjene posebnih mjera uređenja i zaštite, no ponovno ukazujemo kako su te udaljenosti prevelike i time ograničavajuće prilikom izvođenja radova. Naime, otpremne naftne stanice moraju se graditi na naftnim poljima na lokaciji



Agencija za ugljikovodike; OIB: 72156517632; Miramarska 24, 10000 Zagreb, Hrvatska
Telefon: +385 (0)1 6431 920, Telefaks: +385 (0)1 6431 925, Email: info@azu.hr



tamo gdje se polja otkriju, tj. tamo gdje su bušotine, a obično se takvi objekti nalaze izvan naselja, tj. izvan izgrađenih i neizgrađenih građevinskih zona. Prihvatni naftni terminali nalaze se na već postojećim, od prije izgrađenim lokacijama (Rafinerija, JANAF, Plinacro, INA...).

I otpremni i prihvatni terminali imaju fiksnu zadanu lokaciju i ne mogu se sagraditi na lokaciji po želji. Da bi se nafta i/ili plin transportirali od otpremnog to prihvatnog terminala, potrebno je sagraditi ukopane naftovode i plinovode.

Za IV. Izmjene i dopune prostornog plana Sisačko-moslavačke županije u našim prethodnim dopisima je predloženo da udaljenost između cjevovoda i građevinskih područja naselja mora iznositi najmanje 50 metara. Odredba je prihvatljiva, osim u slučaju kada je potrebno prijeći / križati se sa cestom naselja. Obično su to ili županijske ili lokalne ceste. Nije predviđeno da se naftovod može križati sa građevinskom zonom. Ako se cjevovod ne može križati sa selom, poštujući zaštitne pojase i zaštitne udaljenosti propisane „Pravilnikom o tehničkim normativima za siguran transport tekućih i plinovitih ugljikovodika magistralnim naftovodima i plinovodima te naftovodima i plinovodima za međunarodni transport”, SL 26/85, tada bi se nafta morala voziti kamionima-cisternama kroz naseljena mjesta, što predstavlja daleko veći okolišni rizik, nego transport ukopanim cjevovodima. Navedeni Pravilnik propisuje stroge uvjete za udaljenosti, faktore sigurnosti, debljine stijenke i ostalo za magistralne i međunarodne cjevovode, što znači da je prihvatljiv i za lokalne sabirno otpremne cjevovode.

Stoga se dalje u tekstu (podpoglavlje 11.2.1.2. *Uvjeti za izdavanje provedbenih akata*) nalazi prijedlog o najmanjoj udaljenosti cjevovoda unutar i izvan planiranih i novih eksploatacijskih polja, koja od slučaja do slučaja može iznositi od 30 do 50 m.

Osim gore navedenog obrazloženja vezanog uz udaljenosti, htjeli bismo zamoliti i za manje dopune u sklopu javne rasprave kako slijedi:

NAPOMENA: Plavom bojom su označeni AZU prijedlozi izmjena i dopuna, crvenom postojeće izmjene (dodaje se i briše-se)

III. ODREDBE ZA PROVOĐENJE

1. Uvjeti razgraničenja prostora prema obilježju, korištenju i namjeni

1.3. Razvoj i uređenje izdvojenog građevinskog područja izvan naselja

1.3.7. Istraživanje i eksploatacija ugljikovodika, **geotermalnih voda, skladištenje plina i trajno zbrinjavanje ugljikova dioksida**

Eksploatacijska polja geotermalnih voda u energetske svrhe utvrđuju se unutar površine planirane za istraživanje i eksploataciju koja obuhvaća cijelu županiju (E2) te tri već postojeća istražna prostora (Sisak, Kutina i Topusko) i preliminarnog istražnog prostora (Sisak), ~~potencijalnih površina za~~

**AZU**

Agencija za ugljikovodike; OIB: 72156517632; Miramarska 24, 10000 Zagreb, Hrvatska
Telefon: +385 (0)1 6431 920, Telefaks: +385 (0)1 6431 925, Email: info@azu.hr



~~eksploataciju geotermalnih voda (E2p), površina sa značajnim potencijalom za utvrđivanje rezervi geotermalnih voda, prikazanih na kartografskom prikazu 3.2. Područja posebnih ograničenja u korištenju.~~

Na navedenim ~~potencijalnim~~ površinama za eksploataciju geotermalnih voda (E2p), mogu se, bez izmjene ovog Plana, formirati eksploatacijska polja geotermalne vode u energetske svrhe, ako ispunjavaju odgovarajuće propisane zahtjeve te pod uvjetom da su u skladu s propisima o istraživanju i eksploataciji geotermalnih voda i u skladu s odredbama ovog Plana.

2.1.4. Zahvati u prostoru i površine državnog značaja koji se ne smatraju građenjem

- istraživanje i eksploatacija ugljikovodika
- objekti i postrojenja (građevine) za istraživanje na istražnom prostoru ugljikovodika i eksploataciju na eksploatacijskim poljima ugljikovodika (postojeće i buduće)
- istražni prostori ugljikovodika Sava-06, Sava-07, Sava-08, Sava-11 i Sava-12
- eksploatacijska polja ugljikovodika: EPU Jamarica, EPU Janja Lipa, EPU Kozarica, EPU Lipovljani, EPU Mramor Brdo, EPU Okoli, EPU Stružec, EPU Vezišće, EPU Voloder i EPU Vrbak
- površine planirane za eksploataciju ugljikovodika
- **istražni prostori ugljikovodika u pripremi**
- **podzemna skladišta prirodnog plina u geološkim strukturama**
-

2.1.4.1. Površine planirane za istraživanje i eksploataciju ugljikovodika i geotermalnih voda

a) Površine planirane za istraživanje i eksploataciju ugljikovodika

Ovim Planom utvrđuju se površine državnog značaja planirane za istraživanje i eksploataciju ugljikovodika (E1p) **te istražni prostor ugljikovodika u pripremi.**

Površine sa značajnim potencijalom za formiranje novih eksploatacijskih polja ugljikovodika, planirane za eksploataciju ugljikovodika (E1p) prikazane su na kartografskom prikazu 3.2 *Područja posebnih ograničenja u korištenju*, kao dijelovi istražnih prostora ugljikovodika unutar obuhvata ovog Plana:

...

- Sava-08 – u granicama prikazanim na kartografskom prikazu 3.2. Područja posebnih ograničenja u korištenju (dio unutar obuhvata ovog Plana)
- Sava-11 – u granicama prikazanim na kartografskom prikazu 3.2. Područja posebnih ograničenja u korištenju (dio unutar obuhvata ovog Plana).
- Sava-12 – u granicama prikazanim na kartografskom prikazu 3.2. Područja posebnih ograničenja u korištenju (dio unutar obuhvata ovog Plana).

b) Površine planirane za istraživanje i eksploataciju geotermalnih voda



Agencija za ugljikovodike; OIB: 72156517632; Miramarska 24, 10000 Zagreb, Hrvatska
Telefon: +385 (0)1 6431 920, Telefaks: +385 (0)1 6431 925, Email: info@azu.hr



Površina planirana za istraživanje i eksploataciju geotermalnih voda obuhvaća cijelu županiju te tri već postojeća istražna prostora (Sisak, Kutina i Topusko) i preliminarni istražni prostor (Sisak).

~~Površine državnog značaja sa značajnim potencijalom za formiranje novih eksploatacijskih polja planirane za eksploataciju geotermalnih voda za energetske svrhe (E2p) prikazane su na kartografskom prikazu 3.2 Područja posebnih ograničenja u korištenju, kao dijelovi istražnih prostora unutar obuhvata ovog Plana:~~

~~- Sava-06 – na području Grada Siska, u granicama prikazanim na kartografskom prikazu 3.2.~~

~~Područja posebnih ograničenja u korištenju,~~

~~- Sava-12 – na području Općine Topusko, u granicama prikazanim na kartografskom prikazu 3.2.~~

~~Područja posebnih ograničenja u korištenju.~~

Ako se prilikom istražnih radova, unutar površina planiranih za eksploataciju (E2p), utvrde komercijalne rezerve geotermalnih voda, može se unutar njih utvrditi jedno ili više eksploatacijskih polja bez potrebe izmjene ovog Plana, a sukladno provedenoj procjeni utjecaja na okoliš, odnosno prema zakonskim propisima kojima se određuje zaštita okoliša i prirode, te istraživanje i eksploatacija geotermalnih voda, a u skladu s odredbama, smjernicama i kriterijima ovog Plana.

3.1.1. Naftno rudarstvo

Na području Sisačko-moslavačke županije ima veliki broj postojećih eksploatacijskih polja ugljikovodika, te postoji značajan potencijal kako za daljnje iskorištavanje ugljikovodika tako i za iskorištavanje geotermalne vode u elektroenergetici i toplinarstvu. Također postoji značajan potencijal za podzemno skladištenje plina i trajno zbrinjavanje ugljikova dioksida u geološkim strukturama.

Nova eksploatacijska polja mogu se formirati unutar površina planiranih za eksploataciju (istražnih prostora) navedenih u poglavlju 2.1.4.1. Površine planirane za istraživanje i eksploataciju ugljikovodika i geotermalne vode ovih Odredbi, a mogu biti jednaka ili manja od istražnog prostora. Unutar jednog istražnog prostora moguće je formirati više eksploatacijskih polja ugljikovodika i geotermalne vode, te polja za podzemno skladištenje plina i trajno zbrinjavanje ugljikova dioksida. Nova eksploatacijska polja mogu se formirati bez izmjene ovoga Plana, a u skladu s odredbama, smjernicama i kriterijima ovoga Plana i posebnih propisa. Naftno-rudarski objekti i postrojenja te građevine koje služe u svrhu istraživanja i eksploatacije mogu se locirati samo unutar površina planiranih za eksploataciju (istražnih prostora) i eksploatacijskih polja (postojećih i novih).

Unutar eksploatacijskih polja ugljikovodika, mogu se planirati sabirni i otpremni cjevovodi izvan ili unutar građevinskih područja u skladu s kriterijima i uvjetima posebnih propisa i odredbi ovog Plana.

6.3.4.6. Korištenje geotermalne energije Površine planirane za eksploataciju geotermalnih voda

.....

Ministarstvo gospodarstva i održivog razvoja dozvolom za istraživanje utvrdilo je koordinate



AZU

Agencija za ugljikovodike; OIB: 72156517632; Miramarska 24, 10000 Zagreb, Hrvatska
Telefon: +385 (0)1 6431 920, Telefaks: +385 (0)1 6431 925, Email: info@azu.hr



istražnih prostora „Topusko“, „Kutina“ i „Sisak“, prikazanih na kartografskom prikazu 3.2. Područja posebnih ograničenja u korištenju, unutar kojih će se nakon utvrđivanja rezervi formirati eksploatacijska polja geotermalne vode, koja mogu biti jednake ili manje površine od istražnih prostora.

11.2.1.1. Površine i zahvati za koje se mogu izdavati provedbeni akti

Temeljem neposredne provedbe ovog Plana mogu se izdavati akti za provedbu i građenje i/ili rekonstrukciju u svrhu:

1) istraživanja ugljikovodika, **geotermalnih voda, mogućnosti podzemnog skladištenja plina i zbrinjavanja ugljikova** dioksida unutar istražnih prostora za eksploataciju ugljikovodika: Sava-06, Sava-07, Sava-08, Sava-11 i Sava-12, **unutar površine planirane za istraživanje i eksploataciju geotermalnih voda koja obuhvaća cijelu županiju**, unutar tri već postojeća istražna prostora geotermalne vode (Sisak, Kutina i Topusko), **preliminarnog istražnog prostora geotermalne vode Sisak prikazanih na kartografskom prikazu 3.2. Područja posebnih ograničenja u korištenju,.....**

2) istraživanja i eksploatacije ugljikovodika, **geotermalnih voda, podzemnog skladištenja plina i zbrinjavanja ugljikova dioksida** unutar:

- postojećih eksploatacijskih polja ugljikovodika EPU Jamarica, EPU Janja Lipa, EPU Kozarica, EPU Lipovljani, EPU Mramor Brdo, EPU Okoli, EPU Stružec, EPU Vežišće, EPU Voloder i EPU Vrbak

- potencijalnih/budućih eksploatacijskih polja ugljikovodika i **geotermalnih voda**, za koja ovim Planom nisu određeni oblik i veličina, a moguće ih je osnovati bez izmjene ovog Plana (jedno eksploatacijsko polje ili više njih)...

c) istraživanja i eksploatacije **geotermalnih voda, gradnju energana, elektrana i energetskih postrojenja koja će koristiti geotermalnu energiju**

- unutar potencijalnih/budućih eksploatacijskih polja **geotermalnih voda**, za koja ovim Planom nisu određeni oblik i veličina, a moguće ih je osnovati bez izmjene ovog Plana (jedno eksploatacijsko polje ili više njih) unutar utvrđenih istražnih prostora **geotermalnih voda „Topusko“, „Kutina“ i „Sisak“, prikazanih na kartografskom prikazu 3.2. Područja posebnih ograničenja u korištenju i označenih oznakom E2p....**

11.2.1.2. Uvjeti za izdavanje provedbenih akata

...

c) Uvjeti za izdavanje provedbenih akata za cjevovode koji su u funkciji ugljikovodika

Najmanja udaljenost cjevovoda (spojnih, otpremnih i magistralnih) unutar i izvan planiranih i novih eksploatacijskih polja mora iznositi:

- **100 najmanje 50 m** od građevinskih područja naselja, izdvojenih građevinskih područja naselja, izdvojenih građevinskih područja izvan naselja, osim od izdvojenih građevinskih područja izvan naselja gospodarske namjene-proizvodne i groblja planiranih ovim planom i/ili u PPUO/G, **osim kada nije moguće na drugačiji način cjevovodom spojiti otpremni i prihvatni terminal te je potrebno križati se sa naseljenim mjestom.**



AZU

Agencija za ugljikovodike; OIB: 72156517632; Miramarska 24, 10000 Zagreb, Hrvatska
Telefon: +385 (0)1 6431 920, Telefaks: +385 (0)1 6431 925, Email: info@azu.hr



Prilikom križanja nužno je pridržavati se sigurnosnih udaljenosti definiranim Pravilnikom o tehničkim normativima za siguran transport tekućih i plinovitih ugljikovodika magistralnim naftovodima i plinovodima te naftovodima i plinovodima za međunarodni transport te ostalim uvjetima javno pravnih tijela prilikom ishođenja lokacijske dozvole.

- ~~100~~ najmanje 50 m od sportske, sportsko-rekreacijske i sl. namjene određene ovim planom i/ili u PPUO/G izvan građevinskih područja

- najmanje ~~100~~ 30 m od površina posebne namjene, postojećih i planiranih infrastrukturnih koridora, te područja posebnih uvjeta korištenja i posebnih ograničenja u korištenju i primjene posebnih mjera uređenja i zaštite, osim iznimno, uz suglasnost i u skladu s posebnim uvjetima nadležnog javnopravnog tijela,

- najmanje 50 m od šuma posebne namjene, osim iznimno, ako ne utječu na razloge zbog kojih su proglašene

...

d) Zaštitni i sigurnosni prostori

.....

- oko izgrađene bušotine zaštitna i požarna zona iznosi 30 m u polumjeru oko osi bušotine za ugljikovodike, a za geotermalne vode 7,5 m u polumjeru oko osi bušotine. Kod trajno napuštenih bušotina (likvidirane – kanal bušotine se nalazi od 1,5 do 2 m pod zemljom), sigurnosna zaštitna zona u kojoj je zabranjeno graditi građevine za boravak i rad ljudi iznosi 3 m u polumjeru oko osi kanala trajno napuštene bušotine.


Također, u dokumentima Strateška studija i Strateška studija-netehnički sažetak molimo izmjene:

- u poglavlju 2 Odnos ID Plana s drugim odgovarajućim strategijama, planovima i programima dodati Plan razvoja geotermalnog potencijala Republike Hrvatske do 2030. godine.

- u poglavlje 3. dodati istražni prostor geotermalne vode Kutina

S poštovanjem,

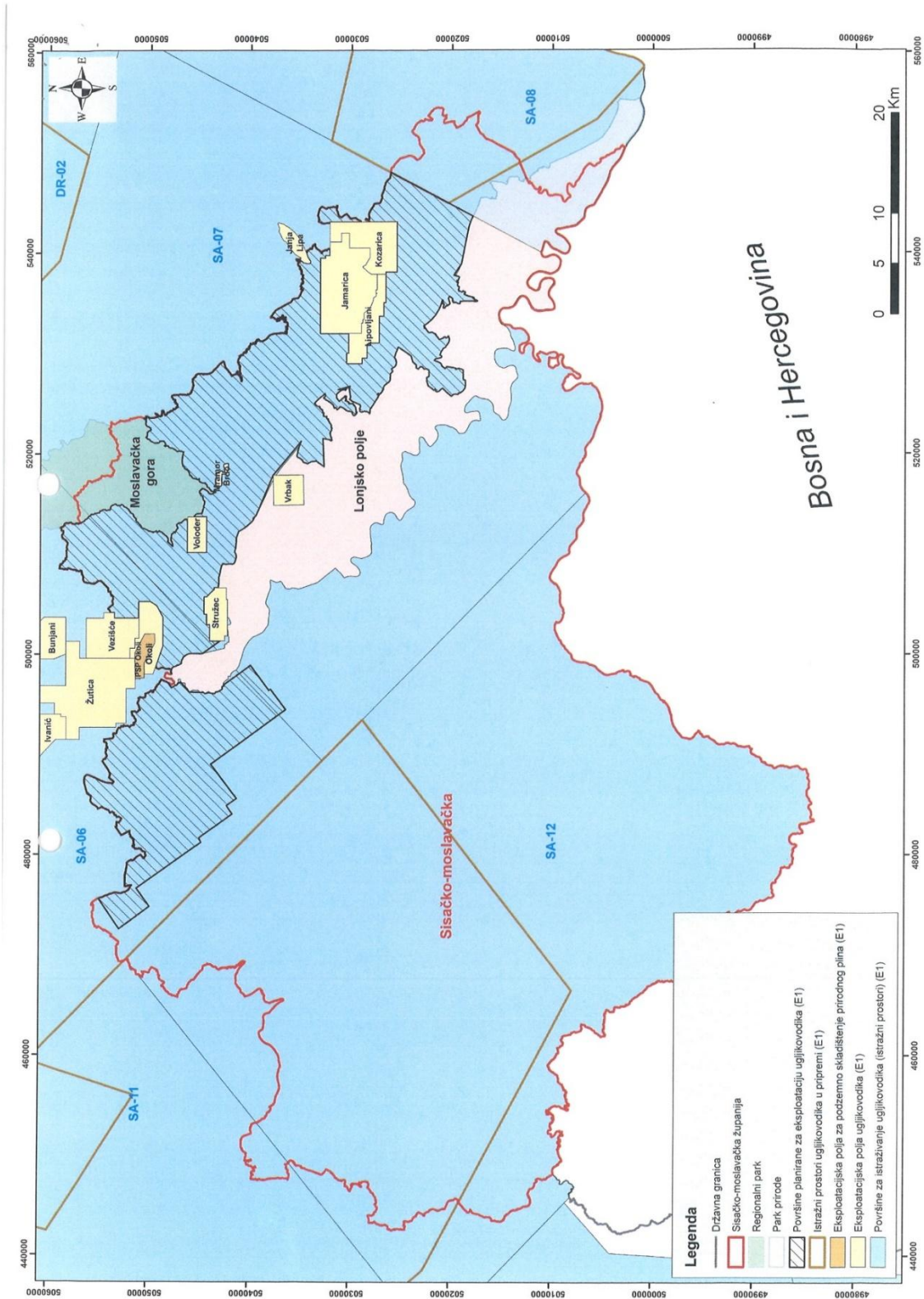
Predsjednik Uprave
Agencija za
ugljikovodike
Miramarska 24, Zagreb

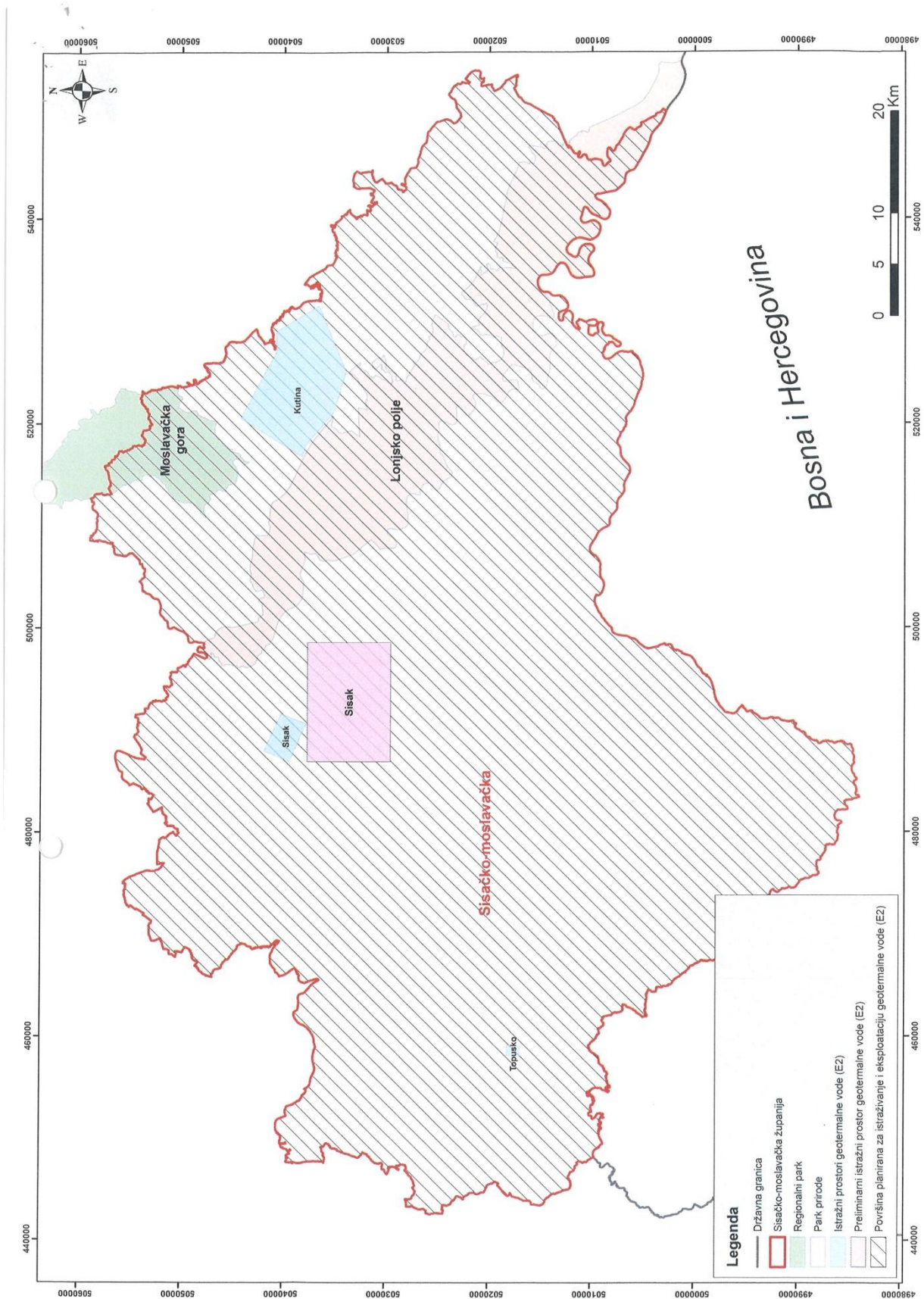


mr.sc. Marijan Krpan



Agencija za ugljikovodike; OIB: 72156517632; Miramarska 24, 10000 Zagreb, Hrvatska
Telefon: +385 (0)1 6431 920, Telefaks: +385 (0)1 6431 925, Email: info@azu.hr







HRVATSKE VODE
VODNOGOSPODARSKI ODJEL
ZA SREDNJU I DONJU SAVU
35000 Slavonski Brod, Šetalište braće Radića 22

KLASA: 350-02/21-01/0000377
URBROJ: 374-21-1-23-25
Datum: 04.09.2023.

| | | |
|-----------------------------|-------|-------|
| SISAČKO-MOSLAVAČKA ŽUPANIJA | | |
| Telefon: 035 7 386 307 | | |
| Telefax: 035 / 225 525 | | |
| 350-02/21-03/03 | | |
| udžbeni broj: | Pril. | Vrij. |
| 374-23-129 | | |

SISAČKO-MOSLAVAČKA ŽUPANIJA
Upravni odjel za prostorno uređenje,
graditeljstvo i zaštitu okoliša
Rimska 28
44000 Sisak

PREDMET: **IV. IZMJENE I DOPUNE PROSTORNOG PLANA SISAČKO-MOSLAVAČKE ŽUPANIJE** – Mišljenje na prijedlog plana i Strateške studije

Poštovani,

Prema zahtjevu za davanje mišljenja na Prijedlog IV. izmjena i dopuna Prostornog plana Sisačko-moslavačke županije i Stratešku studiju utjecaja na okoliš, KLASA: 350-02/21-03/03, URBROJ: 2176-08/01-23-165 od 02. kolovoza 2023. godine, očitujemo se kako slijedi:

- u dokumentima gdje se spominje „Plan upravljanja vodnim područjima 2016.-2021.“, izmijeniti u „Plan upravljanja vodnim područjima 2022. – 2027.“

Drugi primjedbi na Prijedlog IV. izmjena i dopuna Prostornog plana Sisačko-moslavačke županije i Stratešku studiju utjecaja na okoliš nemamo.

S poštovanjem,

Direktor VGO-a za srednju i donju Savu:
Davorin Piha, dipl.ing.grad.



Dostaviti:

1. Naslovu
2. Služba 21-1, Slavonski Brod
3. Arhiva



078838055

REPUBLIKA HRVATSKA
SISAČKO-MOSLAVAČKA ŽUPANIJA
2176 - 08

| | | |
|------------------------|------------|-------|
| Primijeno: | 07-00-2023 | |
| Klasifikacijske oznaka | Org. jed. | |
| 350-02/21-03/03 | | |
| Urudžbeni broj: | Pril. | Vrij. |
| 2176-08-01-23-165 | | |

plinacro
OPERATOR PLINSKOGA TRANSPORTNOG SUSTAVA

SISAČKO-MOSLAVAČKA ŽUPANIJA

Upravni odjel za prostorno uređenje,
graditeljstvo i obnovu
Rimska 28
44000 Sisak

| |
|---|
| plinacro d.o.o. Savska 88A Zagreb |
| Klasa: PL/21-01/3830 |
| Datum: 05.09.2023. |
| UR. BR.: T/LB1-23-04 |

PREDMET: IV. Izmjene i dopune Prostornog plana Sisačko-moslavačke županije i
Strateška studija utjecaja na okoliš IV. Izmjena i dopuna Prostornog plana Sisačko-
moslavačke županije
– očitovanje u postupku javne rasprave

Poštovani,

nastavno na objavu javne rasprave iz dopisa Klasa: 350-02/21-03/03; Ur.br.: 2176-08/01-23-165 od
02.kolovoza 2023. godine, dostavljamo Vam sljedeće očitovanje.

Uvidom u predmetne Izmjene i dopune PP SMŽ primijetili smo da niste ažurirali popis postojećih i
planiranih plinovoda u skladu s podacima koje smo Vam dostavili.

Postojeći plinovodi na području SMŽ koje je potrebno uvrstiti u Prostorni plan su:

1. Magistralni plinovod Zagreb istok – Kutina DN 600/75
2. Magistralni plinovod Ivanić – Kutina DN 500/50
3. Magistralni plinovod Ivanić – Kutina DN 350/50
4. Priključni plinovod za KS1 Velika Ludina DN 500/75
5. Priključni plinovod za KS1 Velika Ludina DN 500/75
6. Priključni plinovod za KS1 Velika Ludina DN 500/50
7. Priključni plinovod za MRČ Okoli DN 400/75
8. Priključni plinovod za MRČ Okoli DN 400/75
9. Priključni plinovod za MRČ Okoli DN 500/50
10. Magistralni plinovod Čvor Okoli – MRS Okoli DN 150/50
11. Magistralni plinovod MRČ Okoli – MRS Okoli DN 100/50
12. Otpremno-dopremni plinovod Okoli DN 500/50
13. Magistralni plinovod PČ Kozarac – MRS Lipovica DN 150/50
14. Magistralni plinovod Čvor Kozarac – MRS Lipovica DN 80/50
15. Priključni plinovod za PČ Kozarac DN 300/50
16. Spojni plinovod za PČ Kozarac DN 300/50
17. Magistralni plinovod Popovača (Kozarac) – Sisak DN 500/50
18. Magistralni plinovod MRS Sisak – TE Sisak DN 450/50
19. Magistralni plinovod MRČ Kozarac – MRS KS Stručec DN 200/50 (revitaliziran)
20. MRČ Kutina – MRČ Kozarac DN 100/50

PLINACRO D.O.O., SAVSKA 88A • 10 000 ZAGREB • HRVATSKA (TEL) +385 1 6301777 • (FAX) +385 1 6301724
PLINACRO@PLINACRO.HR
UPISANO U SUDSKI REGISTAR TRGOVAČKOG SUDA U ZAGREBU POD MBS: 080304171; OIB 69401829750;
IZNOS TEMELJNOG KAPITALA 121.046.120,00 EUR UPLAČEN U CIJELOSTI
UPRAVA DRUŠTVA : PREDsjednik UPRAVE IVICE ARAR, ČLANICA UPRAVE DARIA KRSTIČEVIĆ
SWIFT: PBZGHR2X; IBAN: HR8323400091100225794; PRIVREDNA BANKA ZAGREB D.D.
SWIFT: ZABHR2X; IBAN: HR2923600001101634086; ZAGREBAČKA BANKA D.D.
SWIFT: HPBZHR2X; IBAN: HR4023900011100339797; HRVATSKA POŠTANSKA BANKA D.D.
SWIFT: RZBHR2X; IBAN: HR7624840081100760886; RAIFFEISENBANK AUSTRIA D.D.
SWIFT: ESBCHR22; IBAN: HR2624020061100519753; ERSTE&STEIERMÄRKISCHE BANK D.D.
SWIFT: HAABHR22; IBAN: HR3625000091101222176; ADDIKO BANK D.D.
SWIFT: PAZGHR2X; IBAN: HR6924080021100030496; PARTNER BANKA D.D.
SWIFT: OTPVHR2X; IBAN HR6924070001100614480; OTP BANKA DD

21. Priključni plinovod za MRS Popovača DN 500/50
22. Spojni plinovod za MRS Popovača DN 100/50
23. Magistralni plinovod Autoput – MRS Voloder DN 80/50
24. Spojni plinovod za MRS Gračenica DN 100/50
25. Spojni plinovod za MRS Kutina II DN 100/50
26. Magistralni plinovod Virovitica – Kutina DN 500/50
27. Magistralni plinovod MRČ Kutina – PČ Slobodnica DN 600/75
28. Magistralni plinovod Kutina – Dobrovac DN 200/50
29. Odvojni plinovod za MRS Ilova DN 50/50
30. Spojni plinovod za MRS Banova Jaruga DN 80/50
31. Odvojni plinovod za MRS Banova Jaruga DN 50/50
32. Magistralni plinovod PČ Piljenice – MRS Lipovljani DN100/50
33. Odvojni plinovod za MRS Lipovljani DN 50/50
34. Magistralni plinovod MRS Lipovljani – KS Lipovljani DN100/50
35. Magistralni plinovod Lipovljani – MRS Novska DN80/50

Plinovodi PČ Kutinsko Selo – MRS Kutina II DN 150, MRS Kutina II – MRS Garešnica DN 150, MRČ Kutina – PČ Piljenice DN 100, Piljenice – PČ Janja Lipa DN 150, Piljenice – Janja Lipa – Lipik DN 150 i Autoput – MRS Voloder DN 80 su trajno napušteni i evidentirani kao neaktivna imovina, što znači da se na njih više ne primjenjuju uvjeti iz *Pravilnika o tehničkim uvjetima i normativima za siguran transport tekućih i plinovitih ugljikovodika magistralnim naftovodima i plinovodima te naftovodima i plinovodima za međunarodni transport (Sl. list, br. 26/85)* koji podrazumijevaju utjecaj zaštitnog koridora na prostor. Navedene plinovode je i dalje potrebno prikazivati u planu radi položaja cijevi, ali predlažemo da ih se naznači drugom bojom ili u drugoj kategoriji.

Potrebno je prikazati i nadzemne objekte (kompresorska stanica, mjerno redukcijske stanice, plinski čvorovi, mjerno regulacijski čvorovi, blokadne stanice, blokadno ispuhivačke stanice) i ostale priključke koji omogućuju siguran i pouzdan transport plina.

Kompresorska stanica KS1 Velika Ludina, kao i priključni plinovodi do nje su izgrađeni i u upotrebi od 2019. godine.

Planirani plinovodi na području SMŽ su:

- Bosiljevo – Sisak (lokacijska dozvola)
- Kozarac – Sisak (lokacijska dozvola)
- Kozarac – Slobodnica (lokacijska dozvola)
- PČ Ludina – PSP Okoli

Na području oko Kozarca planira se rekonstrukcija oba plinska čvora i pripadajućih postojećih magistralnih plinovoda na način da bi se sve postojeće iz MRČ Kozarac izmjestilo u krug PČ Kozarac. Navedeno područje rekonstrukcije označeno je na situaciji koju Vam dostavljamo uz dopis.

U Odredbe za provođenje plana također je potrebno uvrstiti sljedeće:

„Planirani magistralni plinovodi su u prostornom planu određeni koridorom od 400 metara. Konačne trase magistralnih plinovoda i pratećih nadzemnih objekata odredit će se prilikom projektiranja gdje će se voditi računa o prostornim planovima i postojećoj infrastrukturi, od nadležnih tijela ishodit će se posebni uvjeti gradnje, provest će se precizne geodetske i geološke izmjere, primijeniti tehnološke inovacije, uzeti u obzir utjecaj zahvata na okoliš, krajobrazne te kulturne vrijednosti (arheologija) i po potrebi provesti dodatna istraživanja. Iznimno su dopuštena pojedinačna odstupanja od planiranih koridora u slučajevima nemogućnosti polaganja plinovoda na određenim lokalitetima koji su pod određenim režimima zaštite ili iz krajobraznih, kulturnih, geoloških, tehničkih, sigurnosnih i ostalih razloga. Moguća odstupanja u pogledu rješenja trasa odnosno koridora magistralnih plinovoda te lokacije i dimenzije njima pripadajućih nadzemnih objekata, utvrđenih ovim Planom, neće se smatrati izmjenama Plana. Dodatno, u smislu održavanja, modernizacije i razvoja plinskog transportnog sustava od županijskog i državnog značaja, a da bi se omogućio pouzdan i siguran transport prirodnog

plina, omogućena je izgradnja novih magistralnih plinovoda u koridorima postojećih iako nisu nužno izrijekom navedeni u ovom Planu.

Za postojeće magistralne plinovode (kao i one koji imaju pravovaljan akt za provedbu i gradnju, a još nisu izgrađeni) nužno je primjenjivati Čl. 8. i 9. Pravilnika o tehničkim uvjetima i normativima za siguran transport tekućih i plinovitih ugljikovodika magistralnim naftovodima i plinovodima te naftovodima i plinovodima za međunarodni transport (Sl. list, br. 26/85) koji, između ostalog, podrazumijeva zaštitni koridor magistralnog plinovoda koji iznosi 30 metara lijevo i desno od osi plinovoda u kojem je zabranjena gradnja objekata namijenjenih za stanovanje ili boravak ljudi.

Za sve zahvate, temeljem Prostornog plana u prostoru vezane uz gradnju u blizini plinovoda, nužno je zatražiti posebne uvjete gradnje od upravitelja voda.“

Također u tekstualnom dijelu plana koji se odnosi na uvjete neposredne provedbe zahvata u prostoru, potrebno je uvrstiti da je gradnja magistralnih plinovoda, odnosno izdavanje akata za građenje i/ili rekonstrukciju zahvata moguće neposrednom primjenom županijskog plana.

Sukladno svemu navedenom, potrebno je ažurirati podatke u Prostornom planu Sisačko-moslavačke županije u skladu s dostavljenim očitovanjem i podacima.

Ažurne georeferencirane podatke za područje Sisačko-moslavačke županije možete preuzeti s poveznice <https://bit.ly/SMZ-veljaca2023>.

S poštovanjem!

Rukovoditeljica PJ
geodetskih poslova
Vanja Skopljak Štulić, dipl. ing.

Direktor Službe razvoja i
investicija
Zoran Bulić, dipl. ing.




16



REPUBLIKA HRVATSKA
MINISTARSTVO ZDRAVSTVA

KLASA: 351-03/21-01/110
URBROJ: 534-03-3-2/10-23-04
Zagreb, 01. rujna 2023.

SISAČKO-MOSLAVAČKA ŽUPANIJA
Upravni odjel za prostorno uređenje,
građiteljstvo i obnovu
Rimska 28, 44 000 Sisak

PREDMET: Posebna obavijest o javnoj raspravi Prijedloga IV. izmjena i dopuna Prostornog plana Sisačko-moslavačke županije i Strateška studija o utjecaju na okoliš IV. izmjena i dopuna Prostornog plana Sisačko-moslavačke županije
- *mišljenje, daje se*

Veza: KLASA: 350-02/21-03/03, URBROJ: 2176-08/01-23-165, od 2. kolovoza 2023.

Poštovani,

Ministarstvo zdravstva zaprimilo je Vaš dopis, veza gornja, kojim tražite mišljenje o primjeni posebnih propisa i/ili dokumenata i zahtjeva, a koji su od utjecaja za Plan ili Studiju. Ovim putem Vas obavještavamo da u dokumentu „Strateška studija o utjecaju na okoliš IV. izmjena i dopuna Prostornog plana Sisačko-moslavačke županije“, iz lipnja 2023., objavljenog na mrežnom poslužitelju Sisačko-moslavačke županije, u poglavlju 13.3 Zakoni, uredbe, pravilnici, odluke, na str. 420. je potrebno navesti Pravilnik o načinu izrade i sadržaju karata buke i akcijskih planova te o načinu izračuna dopuštenih indikatora buke („Narodne novine“, br. 75/09, 60/16, 117/18 i 146/21).

S poštovanjem,

izv. prof. dr. sc. Vili Beros, dr. med.



Dostaviti:
1. Naslovu
2. Pismohrana, ovdje



Ksaver 200a, 10 000 Zagreb, Republika Hrvatska, T +385 1 46 07 555, F +385 1 46 77 076





KR 1563

| | | |
|---|---------------|------|
| SISAČKO-MOSLAVAČKA ŽUPANIJA GRAD SISAK | | |
| PRIMLJENO: | 21. 08. 2023. | |
| KLASIFIKACIJSKA OZNAKA | OZNAKA | |
| URUĐBENI BROJ | PRIL. | VRI. |
| 376-23 | | |

KLASA: 350-05/21-01/385
URBROJ: 376-05-3-23-05
Zagreb, 28. kolovoza 2023.

Republika Hrvatska
Sisačko-Moslavačka županija
Grad Sisak
Upravni odjel za prostorno uređenje i zaštitu okoliša
Odsjek za graditeljstvo
Rimska 26, p.p. 910
44000 Sisak

Predmet: Grad Sisak
IV. Izmjene i dopune Prostornog plana Sisačko - moslavačke županije
-mišljenje o usklađenosti konačnog prijedloga plana s utvrđenim zahtjevima iz članka 90. ZOPU

Veza: Vaš dopis KLASA:350-02/21-03/03, URBROJ: 2176-08/01-23-165, od 2. kolovoza 2023.

Poštovani,

vašim dopisom od ove Agencije zatražili ste da vam na osnovu čl. 101. Zakona o prostornom uređenju (NN 153/13, 65/17, 114/18, 39/19, 98/19, 67/23) i čl. 59. st. (3) Zakona o elektroničkim komunikacijama (NN br. 76/22) izda mišljenje na konačni prijedlog *IV. Izmjene i dopune Prostornog plana Sisačko - moslavačke županije*.

Uvidom u dostavljeni konačni prijedlog *IV. Izmjene i dopune Prostornog plana Sisačko - moslavačke županije* **potvrđujemo** da je isti **usklađen s našim zahtjevima**.


S poštovanjem,

RAVNATELJ
mr.sc. Miran Gosta
(elektronički potpisala ovlaštena osoba)


Dostaviti:
1. Naslovu preporučeno



MIRAN GOSTA
HR-39795581455



Elektronički potpisano: 29.08.2023T07:41:56 (UTC:2023-08-29T05:41:56Z)
Provjera: <https://epotpis.rdd.hr/provjera>
Broj zapisa: 13b3d2a6-b006-4615-b8bf-bc7840222a36



Vjerodostojnost ovog dokumenta možete provjeriti skeniranjem QR koda. Ako je dokument identičan prikazanom izvorniku u digitalnom obliku, HAKOM potvrđuje njegovu vjerodostojnost.

MLINSKI KAMEN

Desni odvojak 34 d
Brest Pokupski
Petrinja

SISAČKO MOSLAVAČKA ŽUPANIJA

Upravni odjel za prostorno uređenje,
graditeljstvo i obnovu,
Zagrebačka cesta 44,
Sisak

Primjedba na izmjenu i dopunu prostornog plana SMŽ.

Molimo da uvrstite u Prostorni Plan županije i“ avio pistu“ u Brestu Pokupskom, Petrinja. Mislimo da je avio pista važna infrastrukturna površina grada Petrinje i cijele županije jer promiče turizam i kvalitetu života u županiji. Otvara se mogućnost za nova radna mjesta i razvitak. U planu su na pisti razni aeromitinzi, škola letenja, škola za modelare, informativne radionice za djecu SMŽ. Avio pista je već upisano kao površina za uzlijetanje i slijetanje po rješenju Agencije za civilno zrakoplovstvo, koje u prilogu i dostavljamo. Za povećanje kategorije staze je potrebno ju uvrstiti u plan SMŽ. U prilogu šaljemo i potvrdno mišljenje grada Petrinje te suglasnost s predloženim projektom. Zato vas molimo da uvrstite naše čestice u plan SMŽ. Čestice za koje se traži uvrštenje u PP su u vlasništvu tvrtke-operatora piste, a za 3 čestice je predan zahtjev za otkup vlasništva od RH. U prilogu se nalazi i geodetska izmjera.

Dana: 07.09.2023 Sisak


MLINSKI KAMEN j.d.o.o.
Petrinja, Brest Pokupski 34D

15-23-179

Upućeno; **Javna ustanova Zavod za prostorno uređenje Sisačko-moslavačke županije**
Upravni odjel za prostorno uređenje, graditeljstvo i obnovu
Ulica Matije Gupca 12, 44000 Sisak

Podnositelj:

Slavko Štefanić,
za Segestan Superior d.o.o.
Ulica Braće Čulig 3, 44 000 Sisak

Predmet: **PRIGOVOR NA PRIJEDLOG PRENAMJENE ZEMLJIŠTA**
zemljišne čestice z.k.č.br.: 503/6 K.O. Žažina.

U Sisku 07.09.2023 godine

Ovime iskazujemo protivljenje prijedlogu prenamjene zemljišta za z.k.č.br. 503/6, koji je zahtjev dne 14.02.2022 godine elektroničkom poštom od strane g. Slavka Štefanića, kao ovlaštenog punomoćnika, podnijet Naslovu, odnosno istoga datuma podnijet na elektroničku poštu Upravnom odjelu za prostorno uređenje, graditeljstvo i obnovu, Rimska 28, Sisak,

Predmetni Prijedlog podnesen je Naslovu sa zahtjevom promjene namjene korištenja zemljišta oznake z.k.č. br. 503/6 K.O. Žažina, u z.k.ul br. 606 K.O. Žažina, naziva Oranica Podrušinovac, ukupne površine 664.729 m², iz namjene poljoprivredno zemljišta u namjenu građevinsko područje za izgradnju objekata obnovljivih izvora energije, (u naravi solarne elektrane), u postupku IV ID PP SMŽ (Četvrtih izmjena i dopuna Prostornog plana Sisačko Moslavačke županije).

Kao strana sa **razlučnim pravnim interesom**, trgovačko društvo Segestan superior d.o.o. Sisak je po osnovi svojeg poslovnoga plana, i sukladno prethodno zaključenom Predugovoru o kupoprodaji nekretnina sa nositeljem stvarnog vlasništva nekretnine, gospodinom Miodragom Malovićem, te uz isti Predugovor dodatno izdane i ovjerene Specijalne punomoći, koju je ovlaštenoj osobi trgovačkog društva Segestan superior d.o.o. Sisak, gospodinu Slavku Štefaniću, izdao g. Miodrag Malović, te je g. Slavko Štefanić sukladno toj punomoći, podnio predmetni zahtjev za prenamjenu zemljišta u sklopu IV ID PP SMŽ, sve sukladno odredbama Predugovora I kao sastavni dio provedbene aktivnosti vezane uz poslovni plan trgovačkog društva Segestan superior d.o.o.

Nadalje, protivno opravdanom i pravovremenom zahtjevu ovlaštene osobe društva Segestan superior d.o.o., g. Slavka Štefanića prema vlasniku nekretnine, g. Miodragu Maloviću, da se produlji rok realizacije Predugovora, a zbog nastalih izvanrednih okolnosti produljenja rokova procesa donošenja IV ID PP SMŽ, koje su okolnosti nastale uslijed izvanrednog prioritetnijeg uvrštenja u postupak procesa izrade V ID PP SMŽ i VI ID PP SMŽ. iz razloga nemogućnosti stjecanja i realizacije svih bitnih preduvjeta u zadanim rokovima nužnih za konačno okončanje

postupka kupoprodaje zemljišta od aktualnog vlasnika, gospodina Miodraga Malovića, koji se trebao realizirati i provesti za korist predmnjevanog stjecatelja vlasništva nekretnine, trgovačkog društva Segestan superior d.o.o., Sisak, vlasnik je taj zahtjev ignorirao i nije prihvatio.

Ta okolnost stjecanja i realizacije bitnih preduvjeta za konačno zaključenje i konačnu realizaciju ugovora o kupoprodaji, a koji je usko i striktno vezan bitnim uvjetom konačnog službenog proglašenja i objave pravomoćnosti prenamjene svrhe korištenja zemljišta u postupku IV ID PP SMŽ u traženu namjenu, izašla je iz planskog okvira pretpostavljenog roka zaključenja IV ID PP SMŽ, ponajviše iz razloga jer su odlukom državnih upravnih i administrativnih tijela više razine u međuvremenu prioritet dobili postupci irade V ID PP S te VI ID PP SMŽ,

Dotični se vlasnik predugovorenog zemljišta, iako pravodobno informiran i zamoljen za utvrđenje aneksa Predugovora kojim bi se rok izvršenja istoga produljio do okončanja postupka IV ID PP SMŽ, na tu okolnost oglušio, odnosno isključio tu mogućnost pravdajući se izjavom da će on nastaviti baviti se ekološkom poljoprivrednom proizvodnjom žitarica, te da je za isto osigurao EU potpore te zaključno sa time da za zaključenje kupoprodaje više nema interesa.

Očigledno zlorabeći nastale okolnosti prolongata provedbe IV ID PP SMŽ, iako vrlo svjetstan da je uz konačno usvajanje novih odredbi namjene zemljišta zatraženih u postupku IV ID PP SMŽ striktno vezano odobrenje financiranja projekta od strane poslovnog principala društva Segestan superior d.o.o., te svjestan da će na taj način Predugovor o kupoprodaji nekretnine sa trgovačkim društvom formalno pravno isteći, te da će njemu, uprkos činjenici da prenamjena nije komplementarna sa njegovom poslovnom djelatnošću, zemljište biti prenamijenjeno, Očigledno je i evidentno da će isto, bez ikakvog njegovog truda i rada, postati prenamijenjeno u građevno zemljište, te samim time ujedno imati veću tržišnu vrijednost, uprkos šteti koju time neposredno čini gorenavedenom trgovačkom društvu, Segestan superior d.o.o. iz Siska.

Kako se aktualni vlasnik, g. Miodrag Malović primarno i isključivo bavi ekološkom poljoprivrednom proizvodnjom, te je u sustavu poticaja putem EU fondova, to je prenamjena čestice zemljišta z.k.č. br. 503/6 K.O. Žažina upisane u zemljišnim knjigama Općinskog suda u Sisku, u z.k.ul br. 606 K.O. Žažina, naziva Oranica Podrušinovac, ukupne površine 664.729 m², u zonu izgradnje sustava obnovljivih izvora energije

bezpredmetna i nepotrebna.

Posebice iz slijedećih razloga:

Ekonomska djelatnost kojom se nositelj prava vlasništva bavio ranije, te se bavi i sada, što jest ekološka proizvodnja žitarica, kontradiktorna je predmetnoj traženoj namjeni, jer u prostorima obuhvata zemljišnih ploha za postavljanje obnovljivih izvora energije nije moguća ostodobna sadnja, uzgoj niti košnja/berba žitarica.

Zahtjev za prenamjenu namjene korištenja zemljišta, navedenoga u prethodnom stavku, podnijela je u danom trenutku odgovorna osoba Trgovačkog društva Segestan superior d.o.o., gospodin Slavko Štefanić, sukladno specijalnoj punomoći koju mu je za tu radnju ovjerio i izdao aktualni nositelj vlasništva, gospodin Miodrag Malović.

Predmetna Specijalna punomoć uz Predugovor o kupoprodaji nekretnina dokaz su da je aktualni vlasnik prihvatio predmetni poslovni plan i iskazao svoju volju kupoprodaje nekretnine po predloženim financijskim uvjetima,

To što je protekom vremena i saznanjem da će postupak provedbe procesa donošenja IV ID PP SMŽ trajati dulje od predviđenog razdoblja, zlorabio je isto kao dostatan razlog za odustanak od namjeravanog pravnog posla na štetu trgovačkog društva Segestan superior d.o.o. Sisak, te je promijenio odluku u vidu neprihvatanja opcije produljenja Predugovornih rokova za realizaciju kupoprodaje nekretnine, iako je pravodobno upoznat sa okolnostima koje su do tog prolomata dovele, i uprkos prethodnog prihvaćanja poslovnog plana Trgovačkog društva Segestan superior d.o.o. Sisak i njegovih poslovnih partnera.

U trenutku započinjanja postupka IV ID PP SMŽ nije bilo nikakvih naznaka da bi se predmetni postupak iz bilo kojeg razloga mogao stavljati u drugi plan, jer do tada nije bilo sličnih situacija.

Kako su naknadno, u tijeku procesa izrade IV ID PP SMŽ, vjerojatno uredbom Vlade RH ili neke druge državne institucije više razine, prioritet u izradi dobile procedure koje se odnose na V ID PP SMŽ, odnosno na VI ID PP SMŽ, to ni na koji način niti odgovorna osoba trgovačkog društva niti trgovačko društvo Segestan superior d.o.o. Sisak nisu mogli spriječiti, niti te postupke ubrzati.

Time je taj postupak donošenja IV ID PP SMŽ produljen i za više od godinu dana u odnosu na stvarno potrebno vrijeme.

Predugovor o kupoprodaji, kojega je produljenje pravodobno od aktualnog vlasnika, g. Miodraga Malovića zatražila ovlaštena osoba trgovačkog društva Segestan superior d.o.o., g. Slavko Štefanić, istekao je iz razloga jer se na taj zahtjev trgovačkog društva vlasnik zemljišta, gospodin Miodrag Malović oglašio, te je, znajući za stanje stvari u vezi sa postupkom izrade IV ID PP SMŽ,

Ujedno je jednostrano, zlorabeći okolnosti izvanrednog produljenja administrativnih postupaka provedbe IV ID PP SMŽ, zaustavljene poradi utvrđenih prioriteta za provođenje postupaka V ID PP SMŽ, koje na koncu niti nisu do kraja, provedene već je nadležno tijelo uslijed nepoštivanja ekoloških normi od njih odustalo, te VI ID PP SMŽ koje su dobile prioritet rješavanja prije konačnog provođenja postupka IV ID PP SMŽ. svjesno ignorirao zahtjev trgovačkog društva Segestan superior d.o.o. Sisak za produljenje rokova Predugovora, očito sa namjerom da Predugovor učini za sebe ništavnim, odbio je dopustiti produljenje rokova do okončanja postupka IV ID PP SMŽ.

Iako znajući za sve navedene okolnosti, jer je o tome pravodobno i iscrpno informiran od strane ovlaštene osobe društva, gospodina Slavka Štefanića, gospodin Miodrag Malović, aktualni vlasnik zemljišta, svjesno je dopustio da rokovi utvrđeni Predugovorom o kupoprodaji nekretnine u cijelosti isteknu, čime je na takav način učinio direktnu štetu trgovačkom društvu Segestan superior d.o.o. a poradi okolnosti koje su van neposredne odgovornosti trgovačkog društva Segestan superior d.o.o. i/ili ingerencija ovlaštene osobe društva, g. Slavka Štefanića,

Kako vlasnik nekretnine, g. Miodrag Malović, nije dopustio produljenje rokova izvršenja do konačnog donošenja IV ID PP SMŽ, iako svjestan i vrlo dobro znajući da će time učiniti nemjerljivu i nenadoknadivu poslovnu štetu trgovačkom društvu Segestan superior d.o.o.,

Pri tome je iznalazio izlike da će se i dalje baviti poljoprivrednom djelatnošću eko uzgoja žitarica, iznosio da je ugovorio i osigurao poticaje EU fondova za isto, da zbog toga daljnjih najmanje narednih 5 (pet) godina ima obvezu baviti se predmetnim poslovanjem, te da ne želi dalje produljenje Predugovora isključivo iz tih razloga, sve to najvjerojatnije čineći, računajući sa činjenicom da će od predmetnog postupka provedene prenamjene korištenja zemljišta naknadno, po isteku formalno pravnih obvezab spram trgovačkog društva Segestan superior d.o.o. imati dodatne benefite i vrlo vjerojatno značajnu dodatnu korist za sebe, na glede na prouzročenu poslovnu štetu koju je time prouzročio društva Segestan superior d.o.o.

Pri tome, u namjeri da ostvari znakovitu materijalnu korist bez ikakvih troškova ili postupaka koje bi u tom smislu trebao činiti, jer je za njega to već učinjeno od strane trgovačkog društva Segestan superior d.o.o., koje je svjesno i sa namjerom doveo u težak položaj, ignorirajući i zanemarujući pravodoban i opravdan zahtjev za produljenje rokova valjanosti Predugovora o kupoprodaji nekretnina te time priječeći konačnu dogovorenu realizaciju kupoprodaje po okončanju i službenoj objavi proglašenja važećim IV ID PP SMŽ, a sve iz osobnog koristoljublja.

Slijedom navedenog, tražimo da slijedom navedenih razloga i okolnosti, Naslov poništi odluku o prenamjeni zemljišta, te da aktualnog vlasnika uputi, da po eventualnom okončanju njegove osnovne djelatnosti ekološkog uzgoja žitarica može samostalno, o svom trošku i na svoj vlastiti zahtjev izvršiti prijavu i postavljanje zahtjeva za prenamjenu u svrhu koja mu god bude po volji ali u nekom drugom, narednom postupku izmjena i dopuna prostornog plana Sisačko moslavačke županije, a ujedno tražimo da se ovaj trenutni status ukine iz razloga nekompatibilnosti s primarnom gospodarskom djelatnosti aktualnog vlasnika zemljišta.

Sa štovanjem

Za Segestan superior d.o.o.

Slavko Štefanić



SEGESTAN SUPERIOR
d.o.o. Sisak



TEHNIČKI SEKTOR

REPUBLIKA HRVATSKA
SISAČKO-MOSLAVAČKA ŽUPANIJA
Upravni odjel za prostorno uređenje
graditeljstvo i obnovu

Rimska 28
44000 Sisak

| | |
|------------------------|-------------|
| Primljeno: 11-09-2023 | |
| Klasifikacijska oznaka | Org. jed. |
| 220-02/24-02/03 | |
| Urudžbeni broj: | Pril. Vrij. |
| 378 73-181 | |

Zagreb, 07. rujna 2023.

Naš znak i broj :1.-2.2.-60/23

Vaš znak i broj:

klasa: 350-01/21-03/03

PREDMET: Prijedlog IV Izmjena i dopuna Prostornog plana Sisačko-moslavačke županije
- mišljenje, dostavlja se

Poštovani,

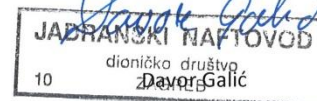
Slijedom uvida u prijedlog predmetnog plana, molimo da se unese korekcija u tekstualnom dijelu. Sukladno našem prethodnom dopisu, molimo da se u poglavlju 6.1.6.1. Naftovodi, naziv „međunarodni naftovod PEOP“, zamjeni nazivom „planirani naftovod“.

Također molimo, da se u poglavlju 6.1.6. Cijevni transport nafte i plina, izmijeni opis koji se odnosi na križanje infrastrukturnih instalacija s instalacijom naftovoda. Naime, način križanja planiranih instalacija s naftovodom određuje se posebnim uvjetima te smatramo da detaljni opis križanja nije potrebno navoditi u Županijskom planu. Vertikalna udaljenost između instalacija treba biti najmanje 80cm (zbog održavanja naftovoda), a moguće je da se nove instalacije izvedu ispod ili iznad postojećeg naftovoda, ovisno o lokaciji i o vrsti instalacije.

Za upite i dopune tijekom izrade predmetnog plana, možete se obratiti na mail adresu:
sanja.stanic-orsanic@janaf.hr

S poštovanjem!

Direktor Tehničkog sektora:



Dostaviti:

1. Naslovu
2. Arhiva, ovdje

Jadranski naftovod, dioničko društvo | Miramarska cesta 24, HR-10000 Zagreb, tel.: +385 1 3059-999 | e-mail: janaf@janaf.hr | www.janaf.hr
Trgovačko društvo upisano u sudski registar Trgovačkog suda u Zagrebu pod matičnim brojem: 13187265 | OIB: 8901870265

Temeljni kapital: 301.078.062,00 EUR, podijeljen u 1.007.538 redovnih dionica nominalne vrijednosti 300,00 EUR. Temeljni kapital uplaćen je u cijelosti. | Uprava: Stjepan Adamić, predsjednik; Vlastislav Veselić, član; Nina Barić Glasnović, predsjednica I/O | Poslovni račun: Zagrebačka banka d.d. Zagreb, HR57200000110157207. Hrvatska poštanska banka d.d. Zagreb, HR202390001100017632. Privredna banka Zagreb d.d. HR452340009100125889. Raiffeisenbanki, Austria d.d. Zagreb, HR0224840081000533583. Erste & Steiermärkische Bank d.d. Rijeka, HR0324020006100258296.



MAMFORCE



REPUBLIKA HRVATSKA
HRVATSKA AGENCIJA ZA CIVILNO ZRAKOPLOVSTVO

KLASA: 350-02/23-01/26
URBROJ: 116-05-01-23-2
Zagreb, 11. rujna 2023.

| | | |
|---|------------|-------|
| REPUBLIKA HRVATSKA SISAČKO-MOSLAVAČKA ŽUPANIJA 2176 | | |
| Primijeno: | 13-09-2023 | |
| Klasifikacijska oznaka | Org. jed. | |
| 350-02/21-02/03 | | |
| Uredžbeni broj: | Pril. | Vrij. |
| 332-15-182 | | |

p62

SISAČKO – MOSLAVAČKA ŽUPANIJA
Upravni odjel za prostorno uređenje,
graditeljstvo i obnovu
Rimska 28
44000 Sisak

Predmet: Prijedlog IV. Izmjene i dopune Prostornog plana Sisačko-moslavačke županije i Strateška studija utjecaja na okoliš IV. izmjena i dopuna Prostornog plana Sisačko-moslavačke županije
- mišljenje, daje se

Podneskom, KLASA: 350-02/21-03/03, URBROJ: 2176-08/01-08/01-23-165 od 02. kolovoza 2023. godine, prosljeđenog od strane Ministarstva mora, prometa i infrastrukture u Hrvatsku agenciju za civilno zrakoplovstvo dana 18. kolovoza 2023. godine na nadležno postupanje, zatražili ste mišljenje/primjedbe na Prijedlog IV. Izmjena i dopuna Prostornog plana Sisačko-moslavačke županije i Strateške studije utjecaja na okoliš IV. izmjena i dopuna Prostornog plana Sisačko-moslavačke županije.

U skladu s vašim traženjem, a uvidom u Prijedlog IV. Izmjene i dopune Prostornog plana Sisačko-moslavačke županije (Službene web stranice Sisačko - moslavačke županije: <https://www.zpusmz.hr/javna-raspava-o-iv-izmjena-i-dopunama-prostornog-plana-sisacko-moslavacke-zupanije/>), utvrđeno je da grafički prikaz Prostornog plana Sisačko - moslavačke županije potrebno ispraviti i dopuniti sukladno s primjenjivim odredbama Zakona o zračnom prometu („Narodne novine“, broj: 69/09, 84/11, 54/13, 127/13 i 92/14), Pravilnika o aerodromima („Narodne novine“, broj: 100/2019), Pravilnika o helidromima („Narodne novine“, broj: 109/2021) i Pravilnika o gradnji i postavljanju zrakoplovnih prepreka („Narodne novine“, broj: 100/2019).

Potrebno je također uskladiti nazive/pojmove, a koji se koriste u grafičkom prikazu Prostornog plana s odredbama Zakona o zračnom prometu i navedenim pravilnicima.

Također, obavještavamo vas da iz djelokruga rada Hrvatske agencije za civilno zrakoplovstvo nemamo posebnih zahtjeva na sadržaj i razinu obuhvata podataka koji se moraju obraditi u Strateškoj studiji utjecaja na okoliš IV. izmjena i dopuna Prostornog plana Sisačko-moslavačke županije.

S poštovanjem,



Zrakoplovni inspektor
Davor Budimir
Davor Budimir

Na znanje:

Ministarstvo mora, prometa i infrastrukture, Uprava zračnog prometa, elektrotehničkih komunikacija i pošte, Prisavlje 14,
10 000 Zagreb

Hrvatska agencija za civilno zrakoplovstvo, Ul. Grada Vukovara 284, 10000 Zagreb
tel: (+385 1) 2369 300 fax: (+385 1) 2369 301; E-mail: ccaa@ccaa.hr; OIB: 76108805525



REPUBLIKA HRVATSKA
BRODSKO-POSAVSKA ŽUPANIJA
 ZAVOD ZA PROSTORNO UREĐENJE
 BRODSKO-POSAVSKE ŽUPANIJE
 35000 Slavonski Brod, Trg pobjede 26a
 Tel.: 035/ 445 560 Fax.: 035/ 445 558

KLASA: 350-02/20-01/26
 URBROJ: 2178-1-26-0/1-23-7
 Slavonski Brod, 12. rujna 2023. god.

| | | |
|-----------------------------|------------|-------|
| REPUBLIKA HRVATSKA | | |
| SISAČKO-MOSLAVAČKA ŽUPANIJA | | |
| 2176 | 07 | |
| Primljeno: | 13-09-2023 | |
| Klasifikacijska oznaka | Org. jed. | |
| 350-02/21-03/03 | | |
| Uredžbeni broj | Pril. | Vrij. |
| 2178-23- | 183 | |

1063

SISAČKO-MOSLAVAČKA ŽUPANIJA
 Upravni odjel za prostorno uređenje,
 graditeljstvo i obnovu
 Rimska 28
 44 000 Sisak

PREDMET: IV. Izmjene i dopune Prostornog plana Sisačko-moslavačke županije
 -mišljenje, dostavlja se

Vaša veza: KLASA: 350-02/21-03/03, URBROJ: 2176-08/01-23-165 od 02. kolovoza 2023.god.

Poštovani,
 dopisom pod gore navedenom vezom, zatražili ste od Zavoda za prostorno uređenje Brodsko-posavske županije da u sklopu javne rasprave o prijedlogu IV. Izmjena i dopuna Prostornog plana Sisačko-moslavačke županije, sukladno članku 101. Zakona o prostornom uređenju (NN 153/13, 65/17, 114/18, 39/19, 98/19 i 67/23)(u daljnjem tekstu: Zakon) dostavi svoje mišljenje/primjedbe.

Uvidom u Prijedlog IV. Izmjena i dopuna Prostornog plana Sisačko-moslavačke županije, koji je dostupan na web stranici Sisačko-moslavačke županije i Zavoda za prostorno uređenje Sisačko-moslavačke županije, dostavljamo sljedeće mišljenje/primjedbe:

- Na kartografskom prikazu 2. *Infrastrukturni sustavi 2.3.2. Energetski sustav – Elektroenergetika*, M 1: 100 000, uskladiti u dodirnim točkama i točkama prijelaza infrastrukturnih sustava trasu planiranog 110 kV dalekovoda na području k.o. Goleši sa podacima HOPS d.d. i Prostornim planom Brodsko-posavske županije.
- Potrebno je izvršiti usklađenje u dodirnim točkama i točkama prijelaza ostalih infrastrukturnih sustav sukladno zahtjevu Zavoda za prostorno uređenje Brodsko-posavske županije (KLASA: 350-02/20-01/26, URBROJ: 2178/01-26-0/2-20-2 od 08. prosinca 2020. godine).

Nadalje, obavještavamo Vas kako je Brodsko-posavska županija u postupku izrade VI. Izmjena i dopuna Prostornog plana Brodsko-posavske županije te će se javna rasprava održati u periodu od 19. rujna do 19. listopada 2023. godine., a sva dokumentacija postupka izrade je dostupna na web stranici Brodsko-posavske županije (www.bpz.hr) i Zavoda za prostorno uređenje Brodsko-posavske županiju (www.bpzzpu.hr).

S poštovanjem!

Dostaviti:

1. Naslovu
2. Pismohrana



Ravnatelj:

Matej Badrov, mag.ing.aedif.



Istraživanje i proizvodnja nafte i plina
Upravljanje projektima i ishođenje dozvola IPNP
Ishođenje dozvola IPNP

Avenija Većeslava Holjevca 10
10002 Zagreb

Naš znak - Re: 001/50457184/11-09-23/1530-404/AK

Datum - Date: 12. rujna 2023.

PREDMET: PRIJEDLOG IV. IZMJENA I DOPUNA PROSTORNOG PLANA SISAČKO-MOSLAVAČKE ŽUPANIJE I STRATEŠKA STUDIJA UTJECAJA NA OKOLIŠ IV. IZMJENA I DOPUNA PROSTORNOG PLANA SISAČKO-MOSLAVAČKE ŽUPANIJE
- mišljenje u prilog javnoj raspravi -

Na temelju Vaše Posebne obavijesti o javnoj raspravi Prijedloga IV. Izmjena i dopuna Prostornog plana Sisačko-moslavačke županije i Strateške studije utjecaja na okoliš IV. Izmjena i dopuna Prostornog plana Sisačko-moslavačke županije (KLASA: 350-02/21-03/03, URBROJ: 2176-08/01-23-165) i materijala Prijedloga plana objavljenih na web stranici Sisačko-moslavačke županije, dostavljamo naše mišljenje u prilog javnoj raspravi.

Uvidom u grafičke prikaze Prijedloga plana utvrđeno je da su na karti 1. Korištenje i namjena prostora ispravno ucrtane granice eksploatacijskih polja ugljikovodika u nadležnosti INA, d.d. Istraživanje i proizvodnja nafte i plina. Međutim na karti 2. *Infrastrukturni sustavi, 2.3.1. Energetski sustav - nafta i plin* nisu ucrtani slijedeći vodovi, koje smo dostavili u „dwg“ datoteci prilikom dostavljanja naših zahtjeva za izradu Plana (dopisi oznake: 001/50308575/10-11-20/2128-428/AK od 30. studenog 2020. godine i 001/50457184/14-12-21/2018-576/AK od 28. prosinca 2021. godine):

- Plinovod DN200/50 CPS Okoli – CPS Žutica
- Naftovod DN150 čvor Okoli – MS 3 Stružec
- Plinovod DN100 PS Vrbak – UMS Repušnica
- Naftovod Banova Jaruga – ČS1

Na tekstualni dio Prijedloga plana i Stratešku studiju utjecaja na okoliš IV. Izmjena i dopuna Prostornog plana Sisačko-moslavačke županije nemamo primjedbi.

Molimo Vas stoga da, ako je moguće dopunite kartografski prikaz 2.3.1. sa vodovima u našoj nadležnosti. U tu svrhu dostavljamo datoteku „dwg“ formata u kojoj su navedeni samo navedeni vodovi.

Sretno!

Direktor Ishođenja dozvola IPNP



dr. sc. Zoran Čogelja

INA, d.d.
Avenija Većeslava Holjevca 10
10 002 Zagreb p.p. 555
Hrvatska – Croatia
BIC (SWIFT): INAHHR22
Telefon – Telephone: 08001112

Banka - Bank
Privredna banka Zagreb d.d.
Raiffeisenbank Austria d.d.
Zagrebačka banka d.d.
OTP banka d.d.
ErsteSteiermärkische Bank d.d.
BANCA POPOLARE DI SONDRIO
Hrvatska poštanska banka, d.d.
UniCredit Bank Austria AG

Adresa - Address
Radnička cesta 50, 10000 Zagreb
Magazinska cesta 69, 10000 Zagreb
Trg bana Josipa Jelačića 10, 10000 Zagreb
Domovinskog rata 61, 21000 Split
Jadranski trg 3a, 51000 Rijeka
Viale Innocenzo XI n.71, 22100 COMO
Jurišićeva ulica 4, 10000 Zagreb
Schottengasse 6-8, A-1010 Wien

IBAN broj - IBAN Number
HR92 2340 0091 1000 2290 2
HR70 2484 0081 1006 1948 3
HR62 2360 0001 1013 0359 5
HR96 2407 0001 1001 5214 9
HR34 2402 0061 1006 8111 4
IT41 N056 9610 900E DCEU 0817 340 (EUR)
HR54 2390 0011 1013 4019 7
AT21 1200 0528 4400 3466 (EUR)
AT91 1200 0528 4400 3467 (USD)

Trgovački sud u Zagrebu
Commercial Court in Zagreb
MBS: 080000604
Uplaćen temeljni kapital – Paid capital stock
1.200.000.000,00 EUR
Broj izdanih dionica / Nominalna vrijednost
No. of issued shares / Nominal value
10.000.000 / 120,00 EUR
Matični broj – Reg. No. 3586243
OIB – 27759560625
PDV identifikacijski broj / VAT identification
number HR27759560625

Predsjednik i članovi Uprave / President and members of the Management Board:
Zsuzsanna Éva Ortutay, Zsombor Marton, Krisztián Pulay, Miroslav Skalicki, Hrvoje Šimović, Marin Zovko
Predsjednik Nadzornog odbora / President of the Supervisory Board: Damir Mikuljan

U privitku:

1. Isječak iz kartografskog prikaza 2. *Infrastrukturni sustavi*, 2.3.1. *Energetski sustav - nafta i plin* sa označenim vodovima u nadležnosti INA, d.d. Istraživanje i proizvodnja nafte i plina koji nedostaju (plave linije)

Dostaviti:

1. Javna ustanova Zavod za prostorno uređenje Sisačko-moslavačke županije
Trg bana Josipa Jelačića 6, Sisak 44000 (zavod@zpusmz.hr)
2. Proizvodnja, direktor Saša Matić,
3. Upravljanje projektima, direktor Dinko Ivičić,
4. Regija središnja Hrvatska, direktor Neven Leonard,
5. Arhiva, ovdje.

Petrinja Chicken Company d.o.o.
Sajmište 2/1,
Petrinja
OIB: 46357342026

Renaissance Real Estate
Draškovićeve ulica 45,
Zagreb
OIB: 83616773299

Zagreb, 13. rujna 2023.

REPUBLICA HRVATSKA
SISAČKO-MOSLAVAČKA ŽUPANIJA
2176 14-09-2023

| | | |
|------------------------|------------|-------|
| Primljeno: | 14-09-2023 | |
| Klasifikacijska oznaka | Org. jed. | |
| 350-02/21-05/03 | | |
| Judžbeni broj: | Pril. | Vrij. |
| 378-73-185 | | |

1070

Sisačko-moslavačka županija
Upravni odjel za prostorno uređenje, graditeljstvo i obnovu
Zagrebačka 44,
44 000 Sisak

PREDMET: Primjedba na Prijedlog IV. izmjena i dopuna Prostornog plana Sisačko-moslavačke županije

Poštovani,

u sklopu javne rasprave vezane za Prijedlog IV. izmjena i dopuna Prostornog plana Sisačko-moslavačke županije dostavljamo vam svoje primjedbe i očitovanja.

Molimo vas sljedeće:

- Da se u tekstualnom dijelu plana u poglavlju **6.3.4.3. Smjernice za smještaj energetske postrojenja na biomasu** u stavku 4. jasnije definiraju smjernice u 4. alineji vezano za smještanje energetske postrojenja na biomasu na potencijalno poplavnom području

Obrazloženje

Prema prijedlogu IV. izmjena i dopuna Prostornog plana Sisačko-moslavačke županije u tekstualnom dijelu plana navedene su u poglavlju 6.3.4.3. Smjernice za smještaj energetske postrojenja na biomasu koje navode da kod odabira lokacije za izgradnju energetske postrojenja na biomasu lokacija ne smije biti smještena na potencijalno poplavnom području.

Petrinja Chicken Company kao investitor i Renaissance Real Estate kao vlasnik zemljišta planiraju **izgraditi energetska postrojenja na biomasu** na lokaciji k.č. 3952, 3951, 3947, 3916, 3917, 3918 k.o. Lekenik koja se nalazi unutar već izgrađenog izdvojenog građevinskog područja izvan naselja bez stanovanja: gospodarske namjene – pretežito industrijske. Cilj nam je izgraditi malo bioplinsko postrojenje, snage do 1MW isključivo za vlastite potrebe, u Lekeniku, na lokaciji GZ Elgrad 1, ali navedena lokacija nalazi se u poplavnom području male vjerojatnosti.

PRIMJEDBA – PRIJEDLOG ZA IZMJENOM I DOPUNOM TEKSTUALNOG DIJELA PLANA

Izvod iz tekstualnog dijela Prostornog plana Sisačko-moslavačke županije sa prijedlogom izmjene i dopune u poglavlju 6.3.4.3. Smjernice za smještaj energetskih postrojenja na biomasu, 4.stavak, 4.alineja:

TUMAČ OZNAKA:

crna slova = tekst koji se ne mijenja

crvena prekrížena slova = prijedlog brisanja postojećeg teksta

narančasta pozadina = prijedlog nove formulacije teksta

6.3.4.3. Smjernice za smještaj energetskih postrojenja na biomasu

.....

Pri odabiru lokacije za izgradnju energetskog postrojenja na biomasu potrebno se pridržavati sljedećih smjernica:

- lokacija se treba nalaziti na prikladnoj udaljenosti od naselja kako bi se izbjegle neugodnosti, smetnje i time konflikti vezani za neugodne mirise i povećanu razinu prometa prema i od postrojenja
- potrebno je uzeti u obzir smjer prevladavajućih vjetrova kako bi se izbjeglo širenje neugodnih mirisa do naseljenih područja
- potrebno je voditi računa o mogućnosti pristupa infrastrukturi kao što je elektroenergetska mreža, plinska mreža te transportne ceste
- ~~lokacija ne smije biti smještena na potencijalno poplavnom području~~
- **lokacija ne smije biti smještena na potencijalno poplavnom području velike i srednje vjerojatnosti, a za poplavno područje male vjerojatnosti se dozvoljava uz posebne uvjete Hrvatskih voda**
- lokacija bioplinskog postrojenja treba biti blizu mjesta proizvodnje poljoprivredne sirovine (stajski gnoj, gnojnica, energetska usjevi)
- lokacija postrojenja za sagorijevanje biomase treba biti u blizini sirovine (veliki šumski kompleksi i velike šumske površine)
- postrojenje treba smjestiti što je moguće bliže potencijalnim potrošačima proizvedene toplinske energije


- potrebno je osigurati odgovarajuću veličinu parcele uključujući i površine za privremeno skladištenje dobavljene količine biomase.
- osigurati zaštitni pojas (min 10 m širine) od pristupne ceste.

.....

S obzirom na to da postoje različita poplavna područja u pogledu male, srednje ili velike vjerojatnosti, a nije jasno definirano za koje točno poplavno područje se misli pod poglavljem 6.3.4.3. Smjernice za smještaj energetskih postrojenja na biomasu, molimo vas da uvažite našu primjedbu kako bi se lokacija za bioplinsko postrojenje mogla smjestiti u poplavnom području male vjerojatnosti uz posebne uvjete Hrvatskih voda.

Srdačan pozdrav,

Za Petrinja Chicken Company d.o.o.


Dmitry Ivanov, direktor

**Petrinja
Chicken Company**
Petrinja 1

Za Renaissance Real Estate d.o.o.


Dmitry Ivanov, direktor

**RENAISSANCE
REAL ESTATE d.o.o.**
Zagreb 1

Renaissance Bioenergy d.o.o.
Draškovićeve ulica 45,
Zagreb
OIB: 30719553232

Petrinja Chicken Company d.o.o.
Sajmište 2/1,
Petrinja
OIB: 46357342026

Zagreb, 13. rujna 2023.

| | | |
|-----------------------------|------------|-------|
| REPUBLIKA HRVATSKA | | |
| SISAČKO-MOSLAVAČKA ŽUPANIJA | | |
| 2176 | 08 | |
| Primljeno: | 14-09-2023 | |
| Klasifikacijska oznaka | Org. jed. | |
| 350-02/21-05/23 | | |
| Urudžbeni broj: | Pril. | Vrij. |
| 311-73-186 | | |

1071

Sisačko-moslavačka županija
Upravni odjel za prostorno uređenje, graditeljstvo i obnovu
Zagrebačka 44,
44 000 Sisak

PREDMET: Primjedba na Prijedlog IV. izmjena i dopuna Prostornog plana Sisačko-moslavačke županije

Poštovani,

u sklopu javne rasprave vezane za Prijedlog IV. izmjena i dopuna Prostornog plana Sisačko-moslavačke županije dostavljamo vam svoje primjedbe i očitovanja.

Molimo vas sljedeće:

- da se proširi obuhvat planirane zone za solarne elektrane SE KOMOGOVINA i BOROJEVIĆI (unutar Općine Donji Kukuruzari) na katastarske čestice 143/4, 148, 148/2, 146/1, 146/7, 147/6, 147/2 k.o. Komogovina, 5/6, 6/1, 6/2, 6/3, 6/4, 5/1, 5/2 k.o. Borojevići, 535/203, 535/256 k.o. Velika Gradusa.

Obrazloženje

Prvo, društva Renaissance Bioenergy d.o.o. i Petrinja Chicken Company d.o.o. kao vlasnici zemljišta i investitor u projekt SE **izražavaju podršku planiranoj zoni za sunčane elektrane na području SE Komogovina i Borojevići** na kojoj su vlasnici dijela površine.

Čestice u našem vlasništvu su:

k.č. 140/10, 140/11, 140/20, 140/21, 146/1, 146/5, 147/5, 147/2, 146/6, 147/6, 146/7, 148/2, 144, 148, 143/4, 143/3 k.o. Komogovina

k.č. 1/4, 1/5, 6/4, 6/5, 1/1, 6/1, 6/2, 1/2, 2/6, 2/7, 1/3, 6/3, 5/6, 5/1, 5/2, 2/3, 2/2, 2/1, 3/1, 3/2, 3/3,
21/24, 21/23 k.o. Borojevići
k.č. 535/262, 535/261, 535/203, 535/256 k.o. Velika Gradusa

Većina katastarskih čestica u našem vlasništvu je prema Prijedlogu IV. izmjena i dopuna Prostornog plana Sisačko-moslavačke županije nalazi se unutar zone planirane za sunčanu elektranu SE Borojevići, no dio čestica se nalazi izvan planirane zone. Radi se o česticama koje graniče s planiranim obuhvatom SE Borojevići.

PRIMJEDBA – PRIJEDLOG ZA POVEĆANJE POVRŠINE ZA SUNČANE ELEKTRANE SE KOMOGOVINA I BOROJEVIĆI

Katastarske čestice u neposrednoj blizini koje graniče sa planiranim obuhvatom SE Borojevići:

143/4, 148, 148/2, k.o. Komogovina
5/6 k.o. Borojevići
535/203, 535/256 k.o. Velika Gradusa

Katastarske čestice koje su samo djelomično planirane u obuhvatu SE Borojevići:

146/1, 146/7, 147/6, 147/2 k.o. Komogovina
6/1, 6/2, 6/3, 6/4, 5/1, 5/2 k.o. Borojevići

Na izvodu iz katastra označene su katastarske čestice koje su planirane kao sunčane elektrane SE Borojevići i katastarske čestice koje su izostale izvan obuhvata:

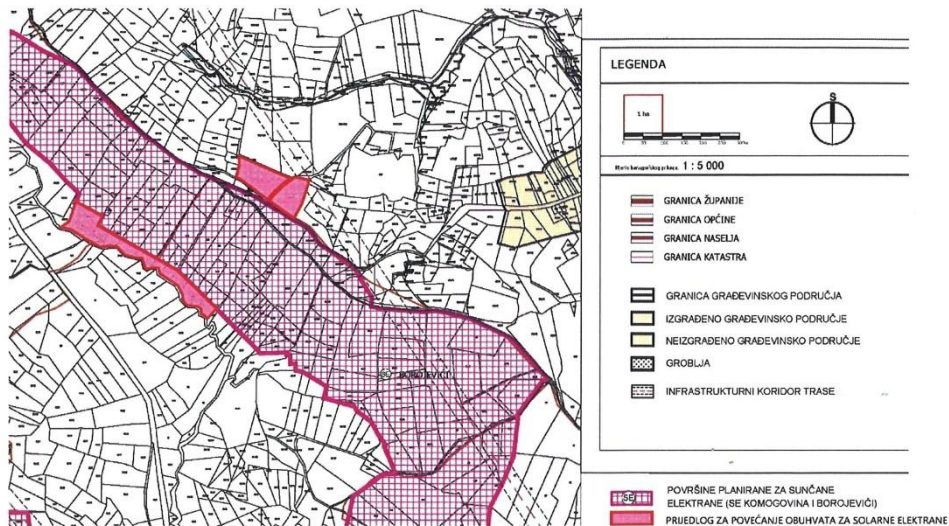


Slika 1. Dio izvoda iz katastra sa označenim katastarskim česticama

- katastarske čestice koje su planirane i nalaze se unutar obuhvata SE Borojevići
- katastarske čestice koje se nalaze izvan granica SE Borojevići

Za sve gore navedene katastarske čestice koje su izostale iz obuhvata SE Borojevići molimo povećanje obuhvata za sunčane elektrane s obzirom na to da se nalaze u neposrednoj blizini te granice s planiranim obuhvatom SE Borojevići.

Predloženi planirani obuhvat u Prijedlogu IV. izmjena i dopuna Prostornog plana Sisačko-moslavačke županije za SE Borojevići nije ucrtan po granicama katastarskih čestice, te smatramo da bi bilo primjerenije da obuhvat prati granice katastarskih čestica i obuhvati cijele čestice, a ne da ih samo djelomično uključuje kao što je vidljivo na kartografskom prilogu broj 1. Površine planirane za sunčane elektrane (SE) – SE Komogovina i Borojevići.




Slika 2. Prijedlog povećanja obuhvata planirane solarne elektrane na dijelu kartografskog priloga broj 1. Površine planirane za sunčane elektrane (SE) – SE Komogovina i Borojevići

Traženim povećanjem površina za izgradnju sunčanih elektrana uvećala bi se za 2,8 ha.

Srdačan pozdrav,

Za Petrinja Chicken Company d.o.o.


Dmitry Ivanov, direktor

**Petrinja
Chicken Company**
Petrinja 1

Za Renaissance Bioenergy d.o.o.


Dmitry Ivanov, direktor

**RENAISSANCE
BIOENERGY d.o.o.**
Zagreb 1

AGRO-SUNCE d.o.o.
 Trpinjska 9
 Zagreb
 OIB 76238547989
 Zastupano po direktoru Jaki Andabaku
 (dalje u tekstu: Društvo)

REPUBLIKA HRVATSKA
 SISAČKO-MOSLAVAČKA ŽUPANIJA
 2176 14-09-2023

10/24

| | |
|------------------------|------------|
| Primljeno: | 14-09-2023 |
| Klasifikacijska oznaka | Org. jed. |
| 350-02/21-05/23 | |
| Uredžbeni broj | Pri. Vrij. |
| 350-23-187 | |

REPUBLIKA HRVATSKA
SISAČKO - MOSLAVAČKA ŽUPANIJA

Upravni odjel za prostorno uređenje, graditeljstvo i obnovu

n/r gospođi pročelnici
Blanki Bobetko Majstorović, dipl. ing. biol.

Rimska 28,
44 000 SISAČ

PREDMET: Upis Sunčane elektrane SE Pecka sa priključkom na prijenosnu mrežu u postupku donošenja IV. Izmjene i dopune Prostornog plana Sisačko – moslavačke županije, -očitovanje na javni uvid i javnu raspravu,

Poštovana,

obraćamo Vam se ispred društva AGRO-SUNCE d.o.o., koja raspolaže zemljištem na kojemu se planira razvoj sunčane elektrane SE PECKA koja će proizvoditi električnu energiju korištenjem obnovljivih izvora energije sunca, a za potrebe hrvatskog elektroenergetskog sustava.

Sunčana elektrana Pecka nalazi se u Sisačko – moslavačkoj županiji, na području Općine Topusko, a obuhvaća više katastarskih čestica u K.O. Pecka, K.O. Crni Potok, K.O. Katinovac i K.O. Perna sa granicama obuhvata od 663 ha, odnosno u raspolaganju društva trenutno 414 ha i 249 ha na području u vlasništvu Republike Hrvatske, a na kojemu je pokrenut postupak razmjene sa istovjetnom površinom zemlje u vlasništvu Društva na širem promatranom području.

Sunčana elektrana Pecka – zahtijevane snage od 380 MW sačinjavaju nizovi FN blokova ukupne instalirane snage od 380 MW, međusobno povezanih SN kabelima s novom trafostanicom TS 220/110/x kV SE Pecka, situiranoj na k.č. br. 264 K.O. Pecka (prilog br. 1.).

Za predmetno područje obuhvata SE Pecka – 380 MW izrađena je Preliminarna analiza potencijalnih utjecaja zahvata sunčane elektrane „Pecka“ na okoliš i prirodu, izradio: IRES ekologija d.o.o., Prilaz baruna Filipovića 21, Zagreb, kolovoz 2023. godine, a na temelju koje su zadovoljeni svi prostorni aspekti organizacije sunčane elektrane u odnosu na predložene mjere zaštite okoliša i prirode, a koji Vam dostavljamo u prilogu br.2.

Na osnovi zahtijevane snage zatražili smo mišljenje i prijedlog rješenja priključenja na elektroenergetsku mrežu i to kao cjelovito rješenje priključenja ne samo SE Pecke nego i drugih potencijalnih proizvođača iz obnovljivih izvora energije, te šireg distributivnog konzuma sa područja Topuskog, Gline i Gvozda. Hrvatski operator prijenosnog sustava d.d. izradio je tehnički opis trase priključnih dalekovoda na način da je umrežio postojeću 110 kV mrežu iz smjera Gline i probio trasu planiranog dalekovoda 2x220 kV od planirane TS 220/110 kV Pecka do spoja na postojeći dalekovod DV 220 kV TS Mraclin – TS Brinje u prvoj fazi, dok bi po izgradnji dalekovoda DV2x400 kV bio izgrađen prespoj na novi dalekovod (iza 2032. godine). Ovakvim načinom priključenja bio bi ostvaren energetska prsten sa još jednim smjerom napajanja Banovine, a sa ciljem što kvalitetnijeg i sigurnijeg napajanja smjera Glina – Petrinja – Pračno – Hrvatska Kostajnica. (prilog br. 3.)

Bitno je napomenuti da je izrađeno i idejno rješenje trafostanice TS 220/110/x kV SE Pecka, situiranoj na k.č. br. 264 K.O. Pecka, koju je izradila tvrtka Ravel d.o.o. Brajkovićeve prilaz 13, Zagreb, lipanj 2023. godine, a koju kao jednopolnu shemu dostavljamo. (prilog br. 4.)

Društvo AGRO-SUNCE d.o.o. od 2020. godine pristupila je razvoju projekta na način da se sunčana elektrana razvija kroz projekte agrosolarstva na istoj lokaciji, ali zbog vrlo složenih administrativnih, zakonodavnih prepreka, smatramo da će se kvalitetnije i brže razviti projekt u odvojenim postupcima za izgradnju sunčane elektrane i izgradnji objekata u funkciji stočarstva i nasadima za voćarske kulture.

U skladu sa Vašim zahtjevom Klasa: 350-02/21-03/03, Ur.broj: 2176-08/01-23-165, zaprimljenog dana 11.08.2023. godine i održanom javnom raspravom u postupku donošenja IV. Izmjena i dopuna Prostornog plana Sisačko – moslavačke županije, tijekom koje se u propisanim rokovima mogu dati primjedbe i mišljenja na nacrt prijedloga IV. IiD PP Sisačko – moslavačke županije, smatramo da zadovoljavamo sve kriterije za upis sunčane elektrane SE Pecka u Prostorno planski dokument Sisačko – moslavačke županije.

Za sve dodatne informacije, dostavu dokumentacije, konzultacije i dodatna razjašnjenja, a koje su vezane uz predmetni Zahtjev, možete se obratiti slijedećim osobama:

1. Janja Žic, dipl. iur., mob: 099/932-44-14, email: janja.zic@lucidus.hr, AGRO-SUNCE d.o.o., Trpinjska cesta 9, Zagreb, za potrebe utvrđivanja granica sunčane elektrane i prava raspolaganja nekretninama Društva;
2. Mario Mesarić, mag. ing. agr., mob: 098/975-32-54, email: mario.mesaric@ires-ekologija.hr, IRES EKOLOGIJA d.o.o., Prilaz baruna Filipovića 21, Zagreb, za potrebe zaštite okoliša i prirode;
3. Joško Moser, prof., mob: 099/310-88-01, email: josko.moser@hops.hr, HOPS d.d., Odjel za prostorno planiranje i izdavanje posebnih uvjeta, Kupska 4, Zagreb, za poslove priključenja sunčane elektrane na elektroenergetsku mrežu;
4. dr. sc. Sonja Ravlič, mob. 099/652-30-88, email: sonja.ravlic@ravel.hr, RAVEL d.o.o., Brajkovićeve prilaz 13, Zagreb, za potrebe plansko-projektne tehničke dokumentacije.

Prilozi:

1. Ortofoto prikaz granica obuhvata SE Pecka, van mjerila;
2. Preliminarna analiza potencijalnih utjecaja zahvata sunčane elektrane „Pecka“ na okoliš i prirodu;
3. Kartografski prikaz trase priključnih dalekovoda naponske razine 2x220 kV i dalekovoda DV 110 kV, van mjerila;
4. Jednopolna shema TS 220/110 kV Pecka – 220 kV dio i 110 kV dio.
5. Kartografski prikaz granica obuhvata SE Pecka sa postojećim i planiranim visokonaponskih objektima i postrojenjima (DV i TS) na širem predmetnom prostoru u HTRS/96 koordinatnom sustavu na informatičkom mediju.

S poštovanjem,

Direktor Društva

Jako Andabak, dipl. ing. el.

AGRO-SUNCE d.o.o.
ZAGREB

OIB. 76238547989

ZAGREB 14.09.2023

EKO PROIZVODNJA d.o.o.

Upravni odjel za prostorno uređenje, graditeljstvo i obnovu
Sisačko-moslavačka županija
Zagrebačka cesta 44
44000 Sisak
n/r gospođi pročelnici Blanki Bobetko-Majstorović, dipl. ing. biol.

| | | |
|-----------------------------|----------------|-------|
| REPUBLIKA HRVATSKA | | |
| SISAČKO-MOSLAVAČKA ŽUPANIJA | | |
| 2176 | 08 | |
| Primljeno: | 15.09.2023. | |
| Klasifikacijska oznaka: | 300-01/2103/03 | |
| Udžbeni broj: | Pril. | Vrij. |
| 378-25-19/1 | | |
| 15.09.2023. | | |

PREDMET: Zahtjev za proširenjem površine SE Komogovina u sklopu IV. Izmjena i dopuna prostornog plana Sisačko-moslavačke županije

Poštovana pročelnice Bobetko-Majstorović,

Investitor EKO PROIZVODNJA d.o.o., je u sklopu IV. Izmjena i dopuna prostornog plana Sisačko-moslavačke županije poslao iskaze interesa odnosno prijedloge površina za iskorištavanje sunčeve energije.

Jedna od predloženih lokacija je SE Komogovina za koju je investitor u međuvremenu ishodio uvjete za proširenje (u kontekstu kupljene zemlje) te Vas ovim putem molimo da se u IV. ID PPSMŽ uvrsti proširen obuhvat SE Komogovina (šaljemo u sklopu ovog zahtjeva).

Lokacija predviđena za SE Komogovinu je proširena uvažavajući postojeće smjernice za smještaj i gradnju sunčanih elektrana, izbjegavajući šumska staništa i vrijedne poljoprivredne površine. Ovim putem željeli bismo skrenuti pozornost na činjenicu da zelena tranzicija više nije samo plan EU već je ona postala i hrvatska stvarnost. Zbog svog geografskog položaja, Hrvatska ima veliki potencijal u korištenju energije Sunca čiji je godišnji prirodni potencijal puno veći od ukupne godišnje potrošnje energije.

Korištenje obnovljive energije smanjuje emisije stakleničkih plinova i doprinosi globalnim naporima za zaštitu okoliša. Sunčane elektrane predstavljaju postrojenja za proizvodnju električne energije s minimalnim utjecajem na okoliš. Nema procesa izgaranja, emisije štetnih tvari, utjecaja na kvalitetu zraka ili vode, degradacije tla, zagađenja bukom, a nakon završetka životnog vijeka i demontaže postrojenja ne ostaje nikakav otpad kojeg treba trajno pohraniti i koji dugoročno štetno opterećuje okoliš.

S poštovanjem,

EKO PROIZVODNJA d.o.o.


Ivan Barbarić, direktor

EKO PROIZVODNJA
d.o.o.
Petrinja

EKO PROIZVODNJA d.o.o., Ljudevita Gaja 32, 44250 Petrinja
MBS: 081360174, OIB: 09044107533, registriran kod Trgovačkog suda u Zagrebu; IBAN: HR1323600001102919915 kod Zagrebačka banka d.d.; Temeljni kapital: 2.650,00 EUR, uplaćen u cijelosti;
Direktor: Ivan Barbarić



REPUBLIKA HRVATSKA
MINISTARSTVO GOSPODARSTVA
I ODRŽIVOG RAZVOJA
 10000 Zagreb, Radnička cesta 80
 Tel: 01/ 3717 111 fax: 01/ 3717 149

Uprava za procjenu utjecaja na okoliš
 i održivo gospodarenje otpadom

KLASA: 351-03/23-01/1489
URBROJ: 517-05-1-1-23-10

Zagreb, 15. rujna 2023.

REPUBLICA HRVATSKA
 SISAČKO-MOSLAVAČKA ŽUPANIJA
 2176

| | | |
|------------------------|------------|-------|
| Primljeno: | 22-09-2023 | |
| Klasifikacijska oznaka | Org. jed. | |
| 350-01/21-03/03 | | |
| Uredbeni broj: | Prih. | Vrij. |
| 517-05-1-23-10 | | |

1126

SISAČKO-MOSLAVAČKA ŽUPANIJA
 Upravni odjel za prostorno uređenje,
 graditeljstvo i obnovu
 Rimska 28
 44000 Sisak

PREDMET: IV. Izmjene i dopune Prostornog plana Sisačko-moslavačke županije

- mišljenje na Prijedlog IV. Izmjena i dopuna Prostornog plana Sisačko-moslavačke županije i stratešku studiju utjecaja na okoliš, daje se

Uprava za procjenu utjecaja na okoliš i održivo gospodarenje otpadom Ministarstva zaprimila je 8. kolovoza 2023. godine zahtjev Upravnog odjela za prostorno uređenje, graditeljstvo i obnovu Sisačko-moslavačke županije (KLASA: 350-02/21-03/03; URBROJ: 2176-08/01-23-165 od 2. kolovoza 2023. godine) za davanje mišljenja na Prijedlog IV. Izmjena i dopuna Prostornog plana Sisačko-moslavačke županije i stratešku studiju utjecaja na okoliš, u sklopu javne rasprave o Prijedlogu IV. Izmjena i dopuna Prostornog plana Sisačko-moslavačke županije (dalje u tekstu: Izmjene i dopune Plana) i strateškoj studiji utjecaja na okoliš (dalje u tekstu: strateška studija).

U skladu sa člankom 23. stavcima 2. i 4. Uredbe o strateškoj procjeni utjecaja strategije, plana i programa na okoliš („Narodne novine“, broj 3/17, dalje u tekstu: Uredba), istodobno sa stavljanjem na javnu raspravu, nadležno tijelo stratešku studiju i nacrt prijedloga plana dostavlja i na mišljenje tijelima i osobama sukladno Zakonu o zaštiti okoliša („Narodne novine“, broj 80/13, 153/13, 78/15, 12/18 i 118/18) i Uredbi.

Sukladno traženom, a nakon provedenih konzultacija unutar Ministarstva, očitujemo se na predmetnu dokumentaciju kako slijedi:

Temeljem očitovanja Uprave za energetiku Ministarstva (KLASA: 350-01/23-01/24; URBROJ: 517-07-3-2-23-2 od 6. rujna 2023. godine) navedeno je da u tekstu Izmjena i dopuna Plana koji se nalazi na javnoj raspravi, udaljenosti koje su predviđene za cjevovode iznose 100 m

od izdvojenih građevinskih područja naselja, izdvojenih građevinskih područja izvan naselja, osim od izdvojenih građevinskih područja izvan naselja gospodarske namjene-proizvodne i groblja, sportske, sportsko-rekreacijske i slično namjene te od površina posebne namjene, postojećih i planiranih infrastrukturnih koridora, te područja posebnih uvjeta korištenja i posebnih ograničenja u korištenju i primjene posebnih mjera uređenja i zaštite, no navedene udaljenosti su prevelike i time ograničavajuće prilikom izvođenja radova. Naime, otpremne naftne stanice moraju se graditi na naftnim poljima na lokaciji tamo gdje se polja otkriju, to jest tamo gdje su bušotine, a obično se takvi objekti nalaze izvan naselja, to jest izvan izgrađenih i neizgrađenih građevinskih zona. Prihvatni naftni terminali nalaze se na već postojećim, od prije izgrađenim lokacijama (Rafinerija, JANAF, Plinacro, INA).

I otpremni i prihvatni terminali imaju tehnički zadane lokacije i ne mogu se graditi na lokacijama po želji. Da bi se nafta i/ili plin transportirali od otpremnog to prihvatnog terminala, potrebno je sagraditi ukopane naftovode i plinovode.

Za Izmjene i dopune Plan u prethodnim dopisima Uprave za energetiku Ministarstva je predloženo da udaljenost između cjevovoda i građevinskih područja naselja mora iznositi najmanje 50 metara. Takva odredba bi bila prihvatljiva investitorima, osim u slučaju kada je potrebno prijeći/križati se sa cestom naselja, kada cjevovodi prolaze ispod ceste, obično su to županijske ili lokalne ceste. Nije predviđeno da se naftovod može križati sa građevinskom zonom. Ako se cjevovod ne može križati sa selom, poštujući zaštitne pojase i zaštitne udaljenosti propisane Pravilnikom o tehničkim normativima za siguran transport tekućih i plinovitih ugljikovodika magistralnim naftovodima i plinovodima te naftovodima i plinovodima za međunarodni transport (SL 26/85), tada bi se nafta morala voziti kamionima-cisternama kroz naseljena mjesta, što predstavlja daleko veći okolišni rizik, nego transport ukopanim cjevovodima. Navedeni pravilnik propisuje stroge uvjete za udaljenosti, faktore sigurnosti, debljine stijenke i ostalo za magistralne i međunarodne cjevovode, što znači da je prihvatljiv i za lokalne sabirno otpremne cjevovode. Stoga se dalje u tekstu Izmjena i dopuna Plana (potpoglavlje 11.2.1.2. *Uvjeti za izdavanje provedbenih akata*) nalazi prijedlog o najmanjoj udaljenosti cjevovoda unutar i izvan planiranih i novih eksploatacijskih polja, koja od slučaja do slučaja može iznositi od 30 do 50 m.

Osim gore navedenog obrazloženja vezanog uz udaljenosti, predlažu se manje dopune u sklopu javne rasprave, kako slijedi:

NAPOMENA: Dodati tekst označen s *kurzivom*, odnosno izbrisati precrtani tekst

III. ODREDBE ZA PROVOĐENJE

1. Uvjeti razgraničenja prostora prema obilježju, korištenju i namjeni

1.3. Razvoj i uređenje izdvojenog građevinskog područja izvan naselja

1.3.7. Istraživanje i eksploatacija ugljikovodika, *geotermalnih voda, skladištenje plina i trajno zbrinjavanje ugljikova dioksida*

~~Eksploatacijska polja geotermalnih voda u energetske svrhe utvrđuju se unutar potencijalnih površina za eksploataciju geotermalnih voda (E2p) koje obuhvaćaju čitavi prostor županije. površina sa značajnim potencijalom za utvrđivanje rezervi geotermalnih voda, prikazanih na kartografskom prikazu 3.2. Područja posebnih ograničenja u korištenju.~~

Na površini čitave županije za eksploataciju geotermalnih voda (E2p), mogu se, bez izmjene ovog Plana, formirati eksploatacijska polja geotermalne vode u energetske svrhe, ako ispunjavaju odgovarajuće propisane zahtjeve te pod uvjetom da su u skladu s propisima o istraživanju i eksploataciji geotermalnih voda i u skladu s odredbama ovog Plana.

Trenutno se na prostoru županije nalaze tri istražna prostora (IPG Sisak, IPG Kutina i IPG Topusko) i jedan preliminarni istražni prostor (PIPG Sisak).

2.1.4. Zahvati u prostoru i površine državnog značaja koji se ne smatraju građenjem

- istraživanje i eksploatacija ugljikovodika
- objekti i postrojenja (građevine) za istraživanje na istražnom prostoru ugljikovodika i eksploataciju na eksploatacijskim poljima ugljikovodika (postojeće i buduće)
- istražni prostori ugljikovodika Sava-06, Sava-07, Sava-08, Sava-11 i Sava-12
- eksploatacijska polja ugljikovodika: EPU Jamarica, EPU Janja Lipa, EPU Kozarica, EPU Lipovljani, EPU Mramor Brdo, EPU Okoli, EPU Stružec, EPU Vezišće, EPU Voloder i EPU Vrbak
- površine planirane za eksploataciju ugljikovodika
- *istražni prostori ugljikovodika u pripremi*
- *podzemna skladišta prirodnog plina u geološkim strukturama*
-

2.1.4.1. Površine planirane za istraživanje i eksploataciju ugljikovodika i geotermalnih voda

a) Površine planirane za istraživanje i eksploataciju ugljikovodika

Ovim Planom utvrđuju se površine državnog značaja planirane za istraživanje i eksploataciju ugljikovodika (E1p) *te istražni prostor ugljikovodika u pripremi.*

Površine sa značajnim potencijalom za formiranje novih eksploatacijskih polja ugljikovodika, planirane za eksploataciju ugljikovodika (E1p) prikazane su na kartografskom prikazu 3.2 *Područja posebnih ograničenja u korištenju*, kao dijelovi istražnih prostora ugljikovodika unutar obuhvata ovog Plana:

...

- *Sava-08 – u granicama prikazanim na kartografskom prikazu 3.2. Područja posebnih ograničenja u korištenju (dio unutar obuhvata ovog Plana)*

- *Sava-11 – u granicama prikazanim na kartografskom prikazu 3.2. Područja posebnih ograničenja u korištenju (dio unutar obuhvata ovog Plana).*

- *Sava-12 – u granicama prikazanim na kartografskom prikazu 3.2. Područja posebnih ograničenja u korištenju (dio unutar obuhvata ovog Plana).*

b) Površine planirane za istraživanje i eksploataciju geotermalnih voda

Površina planirana za istraživanje i eksploataciju geotermalnih voda obuhvaća cijelu županiju te tri već postojeća istražna prostora (IPG Sisak, IPG Kutina i IPG Topusko) i preliminarni istražni prostor (PIPG Sisak).

~~Površine državnog značaja sa značajnim potencijalom za formiranje novih eksploatacijskih polja planirane za eksploataciju geotermalnih voda za energetske svrhe (E2p) prikazane su na kartografskom prikazu 3.2 Područja posebnih ograničenja u korištenju, kao dijelovi istražnih prostora unutar obuhvata ovog Plana:~~

~~– Sava-06 – na području Grada Siska, u granicama prikazanim na kartografskom prikazu 3.2. Područja posebnih ograničenja u korištenju;~~

~~– Sava-12 – na području Općine Topusko, u granicama prikazanim na kartografskom prikazu 3.2. Područja posebnih ograničenja u korištenju.~~

Ako se prilikom istražnih radova, unutar površina planiranih za eksploataciju (E2p), utvrde komercijalne rezerve geotermalnih voda, može se unutar njih utvrditi jedno ili više eksploatacijskih polja bez izmjene ovog Plana, a sukladno provedenoj procjeni utjecaja na okoliš, odnosno prema

zakonskim propisima kojima se određuje zaštita okoliša i prirode, te istraživanje i eksploatacija geotermalnih voda, a u skladu s odredbama, smjernicama i kriterijima ovog Plana.

3.1.1. Naftno rudarstvo

Na području Sisačko-moslavačke županije ima veliki broj postojećih eksploatacijskih polja ugljikovodika, te postoji značajan potencijal *kako* za daljnje iskorištavanje ugljikovodika *tako i za iskorištavanje geotermalne vode u elektroenergetici i toplinarstvu. Također postoji značajan potencijal za podzemno skladištenje plina i trajno zbrinjavanje ugljikova dioksida u geološkim strukturama.*

Nova eksploatacijska polja mogu se formirati unutar površina planiranih za eksploataciju (istražnih prostora) navedenih u poglavlju 2.1.4.1. Površine planirane za istraživanje i eksploataciju ugljikovodika *i geotermalne vode*, ovih Odredbi, a mogu biti jednaka ili manja od istražnog prostora. Unutar jednog istražnog prostora moguće je formirati više eksploatacijskih polja ugljikovodika *i geotermalne vode, te polja za podzemno skladištenje plina i trajno zbrinjavanje ugljikova dioksida.* Nova eksploatacijska polja mogu se formirati bez izmjene ovoga Plana, a u skladu s odredbama, smjernicama i kriterijima ovoga Plana i posebnih propisa. Naftno-rudarski objekti i postrojenja te građevine koje služe u svrhu istraživanja i eksploatacije mogu se locirati samo unutar površina planiranih za eksploataciju (istražnih prostora) i eksploatacijskih polja (postojećih i novih).

Unutar eksploatacijskih polja ugljikovodika, mogu se planirati sabirni i otpremni cjevovodi izvan ili unutar građevinskih područja u skladu s kriterijima i uvjetima posebnih propisa i odredbi ovoga Plana.

6.3.4.6. Korištenje geotermalne energije Površine planirane za eksploataciju geotermalnih voda

.....

Ministarstvo gospodarstva i održivog razvoja dozvolom za istraživanje utvrdilo je koordinate istražnih prostora „Topusko“, „Kutina“ i „Sisak“, prikazanih na kartografskom prikazu 3.2. Područja posebnih ograničenja u korištenju, unutar kojih će se nakon utvrđivanja rezervi formirati eksploatacijska polja geotermalne vode, koja mogu biti jednake ili manje površine od istražnih prostora.

11.2.1.1. Površine i zahvati za koje se mogu izdavati provedbeni akti

Temeljem neposredne provedbe ovog Plana mogu se izdavati akti za provedbu i građenje i/ili rekonstrukciju u svrhu:

1) istraživanja ugljikovodika, *geotermalnih voda, mogućnosti podzemnog skladištenja plina i zbrinjavanja ugljikova dioksida unutar istražnih prostora za eksploataciju ugljikovodika: Sava-06, Sava-07, Sava-08, Sava-11 i Sava-12, unutar površine planirane za istraživanje i eksploataciju geotermalnih voda koja obuhvaća cijelu županiju, unutar tri već postojeća istražna prostora geotermalne vode (Sisak, Kutina i Topusko), unutar preliminarnog istražnog prostora geotermalne vode Sisak, prikazanih na kartografskom prikazu 3.2. Područja posebnih ograničenja u korištenju.*

2) istraživanja i eksploatacije ugljikovodika, *geotermalnih voda, podzemnog skladištenja plina i zbrinjavanja ugljikova dioksida unutar:*

- postojećih eksploatacijskih polja ugljikovodika EPU Jamarica, EPU Janja Lipa, EPU Kozarica,

EPU Lipovljani, EPU Mramor Brdo, EPU Okoli, EPU Stružec, EPU Vezišće, EPU Voloder i EPU Vrbak

- potencijalnih/budućih eksploatacijskih polja ugljikovodika i *geotermalnih voda*, za koja ovim Planom nisu određeni oblik i veličina, a moguće ih je osnovati bez izmjene ovog Plana (jedno eksploatacijsko polje ili više njih)...

c) *istraživanja i eksploatacije geotermalnih voda, gradnju energana, elektrana i energetske postrojenja koja će koristiti geotermalnu energiju*

- unutar potencijalnih/budućih eksploatacijskih polja *geotermalnih voda*, za koja ovim Planom nisu određeni oblik i veličina, a moguće ih je osnovati bez izmjene ovog Plana (jedno eksploatacijsko polje ili više njih) unutar utvrđenih istražnih prostora *geotermalnih voda* „Topusko“ , „Kutina“ i „Sisak“, prikazanih na kartografskom prikazu 3.2. Područja posebnih ograničenja u korištenju i označenih oznakom E2p....

11.2.1.2. Uvjeti za izdavanje provedbenih akata

...

c) Uvjeti za izdavanje provedbenih akata za cjevovode koji su u funkciji ugljikovodika

Najmanja udaljenost cjevovoda (spojnih, otpremnih i magistralnih) unutar i izvan planiranih i novih eksploatacijskih polja mora iznositi:

- ~~100~~ najmanje 50 m od građevinskih područja naselja, izdvojenih građevinskih područja naselja, izdvojenih građevinskih područja izvan naselja, osim od izdvojenih građevinskih područja izvan naselja gospodarske namjene-proizvodne i groblja planiranih ovim planom i/ili u PPUO/G, osim kada nije moguće na drugačiji način cjevovodom spojiti otpremni i prihvatni terminal te je potrebno križati se sa naseljenim mjestom.

Prilikom križanja nužno je pridržavati se sigurnosnih udaljenosti definiranim Pravilnikom o tehničkim normativima za siguran transport tekućih i plinovitih ugljikovodika magistralnim naftovodima i plinovodima te naftovodima i plinovodima za međunarodni transport te ostalim uvjetima javno pravnih tijela prilikom ishodajenja lokacijske dozvole.

- ~~100~~ najmanje 50 m od sportske, sportsko-rekreacijske i sl. namjene određene ovim planom i/ili u PPUO/G izvan građevinskih područja

- najmanje ~~100~~ 30 m od površina posebne namjene, postojećih i planiranih infrastrukturnih koridora, te područja posebnih uvjeta korištenja i posebnih ograničenja u korištenju i primjene posebnih mjera uređenja i zaštite, osim iznimno, uz suglasnost i u skladu s posebnim uvjetima nadležnog javnopravnog tijela,

- najmanje 50 m od šuma posebne namjene, osim iznimno, ako ne utječu na razloge zbog kojih su proglašene

...

d) Zaštitni i sigurnosni prostori

.....

- oko izgrađene bušotine zaštitna i požarna zona iznosi 30 m u polumjeru oko osi bušotine za *ugljikovodike*, a za *geotermalne vode* 7,5 m u polumjeru oko osi bušotine. Kod trajno napuštenih bušotina (likvidirane – kanal bušotine se nalazi od 1,5 do 2 m pod zemljom), sigurnosna zaštitna zona u kojoj je zabranjeno graditi građevine za boravak i rad ljudi iznosi 3 m u polumjeru oko osi kanala trajno napuštene bušotine.

Također, u strateškoj studiji i ne-tehničkom sažetku potrebno je u poglavlju 2. *Odnos ID Plana s drugim odgovarajućim strategijama, planovima i programima* dodati Plan razvoja geotermalnog potencijala Republike Hrvatske do 2030. godine, dok je u poglavlje 3. potrebno dodati/navesti istražni prostor geotermalne vode Kutina.

Temeljem očitovanja Uprave za klimatske aktivnosti Ministarstva (KLASA: 351-05/23-05/244; URBROJ: 517-04-2-2-23-2 od 11. rujna 2023. godine), strateška studija u poglavlju 7.2. *Procjena utjecaja provedbe ID Plana na sastavnice i čimbenike u okolišu* nije uzela u obzir utjecaj koji bi Izmjene i dopune Plana mogle imati s aspekta svjetlosnog onečišćenja. Definiranje ovog utjecaja u strateškoj studiji je nužno kako bi se izvođenje rasvjete u budućnosti vodilo jasnim smjernicama, uzimajući u obzir da je lokalnoj samoupravi propisana obveza donošenja Planova rasvjete i Akcijskih planova gradnje i/ili rekonstrukcije vanjske rasvjete, koji se temelje na prostornim i urbanističkim planovima. Nadalje, u obzir nije uzeta niti činjenica daje Međunarodna udruga za tamno nebo još 17. lipnja 2019. godine Petrovu goru proglasilo Parkom tamnog neba. Kako bi Petrova gora zadržala status Parka tamnog neba, potrebno ga je prepoznati, vrednovati i zaštititi uvrštavanjem u Izmjene i dopune Plana i stratešku studiju, a utjecaj svjetlosnog onečišćenja pravilno opisati te odrediti mjere. S aspekta utjecaja na klimu i klimatske promjene, nedostaju određene analize i studije koje bi omogućile bolje i učinkovitije prostorno planiranje u kontekstu klimatskih promjena. Stoga se predlaže u stratešku studiju i posljedično Izmjene i dopune Plana dodati sljedeće mjere:

- mjera za prilagodbu na klimatske promjene – Izraditi karte opasnosti od poplava i bujičnih poplava uvažavajući sve utjecaje klimatskih promjena na opasnost od poplava sa svrhom učinkovitijeg prostornog planiranja i planiranja mjera jačanja otpornosti od klimatskih promjena;
- mjera za prilagodbu na klimatske promjene – Izraditi karte toplinskih otoka za urbana i ruralna područja sa svrhom učinkovitijeg prostornog planiranja i planiranja mjera jačanja otpornosti od klimatskih promjena;
- mjera za prilagodbu na klimatske promjene – Izraditi karte procjene podložnosti na klizanje/odrone sa svrhom učinkovitijeg prostornog planiranja i planiranja mjera jačanja otpornosti od klimatskih promjena.





Sektor za pripremu, građenje i rekonstrukciju
 Odjel za strateško planiranje
 KLASA: 350-02/15-01/87
 URBROJ: 345-400-440/160-23-32
 Zagreb, 14. 9. 2023.

REPUBLIKA HRVATSKA
 SISAČKO-MOSLAVAČKA ŽUPANIJA
 2176-08

| | | |
|------------------------|-----------|-------|
| Primljeno: 18-09-2023 | | |
| Klasifikacijska oznaka | Org. jed. | |
| 350-02/15-03/03 | | |
| Uredžbeni broj: | Pril. | Vrij. |
| 345-23-192 | 1 | |

1084
 DUTLO

REPUBLIKA HRVATSKA
 SISAČKO-MOSLAVAČKA ŽUPANIJA
 Upravni odjel za prostorno uređenje,
 graditeljstvo i obnovu
 Zagrebačka cesta 44
 44000 SISAČ

**Predmet: Prijedlog IV. izmjena i dopuna Prostornog plana
 Sisačko-moslavačke županije
 - mišljenje, daje se**

Poštovani,

Vašim dopisom, KLASA: 350-02/21-03/03, URBROJ: 2176-08/01-23-165 od 2. kolovoza 2023. godine, dostavili ste nam obavijest o provođenju javne rasprave o Prijedlogu IV. izmjena i dopuna Prostornog plana Sisačko-moslavačke županije (u daljnjem tekstu: Plan).

Na temelju članka 101. Zakona o prostornom uređenju („Narodne novine“ broj 153/13, 65/17, 114/18, 39/19, 98/19 i 67/23) i članka 82. Zakona o cestama („Narodne novine“ broj 84/11, 22/13, 54/13, 148/13, 92/14, 110/19, 144/21, 114/22 i 4/23) nakon izvršenog pregleda predmetnog Plana iznosimo sljedeće mišljenje:

Zahtjevi Hrvatskih cesta d.o.o. dani u našim dopisima (KLASA: 350-02/15-01/87, URBROJ: 345-200-210/160-20-22 od 30. studenog 2020. godine; KLASA: 350-02/15-01/87, URBROJ: 345-400-440/160-21-24 od 17. prosinca 2021. godine i KLASA: 361-01/21-10/13, URBROJ: 345-400-440/160-21-02 od 17. kolovoza 2021. godine) ugrađeni su u prijedlog Plana.

Na uočene neusklađenosti s planovima razvoja cestovne infrastrukture u nadležnosti Hrvatskih cesta d.o.o. u nastavku dajemo primjedbe i prijedloge:

- Poglavlje II. Grafički dio plana, Kartografski prikazi u mjerilu 1:100.000, na karti 2. Infrastrukturni sustavi, 2.1. Prometni sustav:
 - Potrebno je izbrisati koridor izmještanja državne ceste DC36 na potezu Žažina – Spojna cesta: čvor Sisak – Sisak.
 - Dionica južne obilaznice Kutine koja se nalazi zapadno od križanja s DC45 čini izmještanje županijske ceste ŽC3124. Slijedom navedenog, spomenutu dionicu potrebno je označiti oznakom planirana županijska cesta.
- Radi detaljnijeg tumačenja planiranih cestovnih koridora te s ciljem otklanjanja eventualnih poteškoća prilikom ishođenja potrebnih dozvola za građenje planiranih državnih cesta, a koje mogu nastati zbog mogućih manjih izmjena na trasama u tijeku izrade projektne dokumentacije, molimo da u Odredbe za provođenje plana ugradite odredbu: „Koridori se definiraju kao planski i usmjeravajući te manje izmjene na trasama u tijeku izrade projektne dokumentacije ne smatraju se neusklađenošću s Planom.“
- Za preostale planirane državne ceste iz Plana, Hrvatske ceste d.o.o. ne posjeduju izrađenu dokumentaciju te ih je potrebno na karti označiti kao koridore u istraživanju.

Hrvatske ceste d.o.o. za upravljanje, građenje i održavanje državnih cesta

Vončinina 3, 10 000 Zagreb | +385 1 4722 555 | javnost@hrvatske-ceste.hr | www.hrvatske-ceste.hr
 Trgovački sud u Zagrebu | MBS 080391653 | MB 1554972 | Temeljni kapital: 14.252.410,00 EUR, uplaćen u cijelosti.
 OIB 55545787885 | Uprava: Josip Škorić, predsjednik | Alen Leverić | Željana Šikić
 Erste&Steiermärkische Bank d.d. | IBAN: HR43 2402 0061 1005 7949 0

4. U prilogu ovog dopisa dostavljamo vam, u digitalnom obliku na CD-u u dwg formatu, trasu istočne obilaznice Gline, radi preciznijeg ucrtavanja u Plan.

Na raspolaganju smo za sva dodatna pojašnjenja.

S poštovanjem

Direktor Sektora
Darko Šošić, dipl.ing.građ.



U prilogu:
- kao u tekstu
Co:
- Pismohrana



REPUBLIKA HRVATSKA
SISAČKO-MOSLAVAČKA ŽUPANIJA
2176

Pril. 02
Pril. 03

Pril. 03/03

Urudžbeni broj: 373-75-184

1070

10000 Zagreb, Ulica kneza Branimira 1

Uprava: Nediljko Dujčić, struč. spec. admin. publ. – predsjednik; mr.sc. Igor Fazekas – član; Ante Sablijić, dipl. ing. šum. – član • MB 3631133 • OIB 69693144506
• Trgovački sud u Zagrebu (MBS 080251008) • Temeljni kapital 1.171.670.000,00 kn, uplaćen u cijelosti • SWIFT: PBZGHR2X • IBAN: HR46 2340 0091 1001 0036 0 • Telefon: 01/4804 111 • Telefax: 01/4804 101 • pp 148, 10002 Zagreb • web: <http://www.hrsume.hr> • e-mail: direkcija@hrsume.hr UPRAVA ŠUMA
PODRUŽNICA ZAGREB, Lazinska 41, Zagreb, tel:01/6278 520, fax: 01/ 6278 520; <http://zagreb.hrsume.hr>

Klasa: DIR-07-09-813
Ur. broj: 07-00-06/03-23-47
Zagreb, 13.09.2023.

Sisačko – moslavačka županija
Upravni odjel za prostorno uređenje,
graditeljstvo i obnovu
Rimska 28
44000 Sisak

Predmet: Prijedlog IV. Izmjena i dopuna Prostornog plana Sisačko – moslavačke županije i Strateška studija utjecaju na okoliš IV. Izmjena i dopuna Prostornog plana Sisačko - moslavačke Županije

- *Mišljenje, daje se*

Temeljem vaše obavijesti o održavanju Javne rasprave za Prijedlog IV. Izmjena i dopuna Prostornog plana Sisačko - moslavačke županije i Strateške studije utjecaja na okoliš IV. Izmjena i dopuna Prostornog plana Sisačko – moslavačke županije (Klasa: 350-02/21-03/03; Ur. broj: 2176/01-08/01-23-165 od 02. kolovoza 2023. godine), a nakon sudjelovanja na Javnom izlaganju, u skladu sa Zakonom o šumama (NN 68/18, 115/18, 98/19, 32/20, 145/20) i šumskogospodarskim planovima kojima su obuhvaćene šume i šumsko zemljište u vlasništvu Republike Hrvatske na tom području, obavještavamo vas slijedeće:

Prostorni plan Sisačko – moslavačke županije, osim što u potpunosti ili djelomično obuhvaća područje kojima gospodare HŠ d.o.o., UŠ Podružnica Zagreb, (ukupna površina predmetnog područja iznosi **26.286,47 ha**), na lokalitetima za koje su nadležne šumarija Popovača, šumarija Kutina i šumarija Lipovljani, na gospodarskim jedinicama „Popovačke nizinske šume“, „Popovačke prigorske šume“, „Popovačka Garjevica“, „Kutinska Garjevica“, „Kutinske prigorske šume“, „Kutinske nizinske šume“, „Jamaričko brdo“ i „Josip Kozarac“, a unutar obuhvata postoje i zaštićena područja određena posebnim propisima o zaštiti prirode: Park prirode „Lonjsko polje“, Regionalni park „Moslavačka gora“ te NATURA 2000 područje značajno za ptice (HR 1000004 Donja Posavina) i NATURA 2000 područje značajno za staništa (HR 2000416 Lonjsko polje).

Prilikom projektiranja linijskih zahvata obilaznice Grada Kutine a i ostalih planiranih infrastrukturnih elemenata (ceste, dalekovodi, plinovodi i dr.) već prilikom projektiranja trase planirati što je moguće više izvan šumskog područja. Predmetni planirani zahvati biti će detaljnije razrađivani u narednim Izmjenama i dopunama Prostornih i Urbanističkih planova gradova, odnosno općina na području Sisačko-moslavačke županije.

U situacijama kada zahvat nije moguće planirati izvan šume i/ili šumskog zemljišta treba uzeti u obzir propise i smjernice gospodarenja iz šumskogospodarskih planova. Šumskogospodarski planovi su temeljni dokumenti za gospodarenje i korištenje šuma i šumskih zemljišta na području Republike Hrvatske. Osnovom gospodarenja utvrđuje se stanje šuma te radovi u neposrednom gospodarenju šumama i šumskim zemljištima gospodarske jedinice.



Obavijest:

- 1.Odjel za ekologiju i zaštitu šuma D.V.
2. Arhiva



društvo s ograničenom odgovornošću

10000 Zagreb, Ulica kneza Branimira 1

Uprava: Nediljko Dujčić, struč.spec.admin.publ. – predsjednik; mr.sc. Igor Fazekas – član, Ante Sabljčić, dipl.ing.šum. – član; • MB 3631133 • OIB 69693144506 • Trgovački sud u Zagrebu (MBS 080251008) • Temeljni kapital 155.507.330,00 kn, uplaćen u cijelosti • SWIFT: PBZGHR2X • IBAN: HR46 2340 0091 1001 0036 0 • Telefon: 01/4804 111 • Telefax: 01/4804 101 • pp 148, 10002 Zagreb • web: http://www.hrsume.hr • e-mail: direkcija@hrsume.hr

UŠP Nova Gradiška /// J.J.Strossmayera 11, 35400 Nova Gradiška /// tel:035-333-460 /// usngr@hrsume.hr

Klasa: NG/20-01/1286

Urbroj: 16-00-06/02-23-05

N.Gradiška, 13.09.2023.

| | | |
|-----------------------------|------------|-------|
| REPUBLIKA HRVATSKA | | |
| SISAČKO-MOSLAVAČKA ŽUPANIJA | | |
| 2176 | 05 | |
| Primljeno: | 18-09-2023 | |
| Klasifikacijska oznaka | Org. jed. | |
| 31002/21-03/03 | | |
| Urudžbeni broj: | Pril. | Vrij. |
| 373-23-193 | | |

Sisačko - moslavačka županija
Upravni odjel za prostorno uređenje,
graditeljstvo i obnovu
Rimska 28
44000 Sisak

Predmet: Prijedlog IV. Izmjena i dopuna Prostornog plana SMŽ i
Strateška studija utjecaju na okoliš IV. Izmjena i dopuna Prostornog plana SMŽ

Temeljem vaše obavijesti o održavanju Javne rasprave za Prijedlog IV. Izmjena i dopuna Prostornog plana Sisačko - moslavačke županije i Strateške studije utjecaja na okoliš IV. Izmjena i dopuna Prostornog plana Sisačko – moslavačke županije i uvidom u dostupnu dokumentaciju na vašim internetskim stranicama utvrđeno je da se planira izgradnja sunčane elektrane naziva SE „Novska-Goleši“.

U planiranom radnom obuhvatu izgradnje nalaze se i površine šuma i šumskog zemljišta u vlasništvu RH kojima gospodari HŠ d.o.o., UŠP Nova Gradiška, Šumarija Novska, a koje su dijelovi odjela 59, 63 i 68 u G.J. „Rajičko brdo“.

Predlažemo da se u skladu s Mjerom propisanom predmetnom Strateškom studijom o utjecaju na okoliš prostorni položaj solarnih panela planira izvan površina šuma i šumskog zemljišta, a koje se nalaze u obuhvatu planiranih površina za gradnju sunčane elektrane.

Predviđeno rješenje za solarne elektrane ne smije onemogućiti prilaz i korištenje površina šume i šumskog zemljišta kojima gospodare HŠ d.o.o.

Prilikom projektiranja linijskih zahvata (ceste, dalekovodi i dr.) već prilikom projektiranja trase planirati što je moguće više izvan šumskog područja. Projektnom dokumentacijom obavezno grafički prikazati pristupni put do planiranog zahvata koji će se koristiti za potrebe izgradnje i održavanja SE „Novska-Goleši“.

S poštovanjem,

Rukovoditelj Odjela
za ekologiju i zaštitu šuma:
Damir Jelić, dipl.ing.šum.



Dostaviti:

1. Naslovu
2. Ministarstvo poljoprivrede, Uprava šumarstva, lovstva i drvne industrije, Planinska 2a, Zagreb
3. Šumarija Novska
4. Arhiva

HRVATSKE ŠUME
društvo s ograničenom odgovornošću

SISAČKO-MOSLAVAČKA ŽUPANIJA
2176-02-09-2023

| | |
|---|-------------|
| Primljeno: | Org. jed. |
| Klasifikacijska oznaka 350-02/21-03/03 | |
| Urudžbeni broj: | Pril. Vrij. |

10000 Zagreb, Ulica kneza Branimira 1

Uprava: Nediljko Dujčić, struč. spec. admin. publ. ~~Zastupnik: Tomislav Fazekas – član; Ante Sabljčić, dipl. ing. šum. – član~~ • MB 3631133 • OIB 69693144506 • Trgovački sud u Zagrebu (MBS 080251008) • Temeljni kapital 155.507.330,00 €, uplaćen u cijelosti • SWIFT: PBZGHR2X • IBAN: HR46 2340 0091 1001 0036 0 • Telefon: 01/4804 111 • Telefax: 01/4804 101 • pp 148, 10002 Zagreb • web: <http://www.hrsume.hr> • e-mail: direkcija@hrsume.hr

UPRAVA ŠUMA PODRUŽNICA KARLOVAC
Put Davorina Trstenjaka 1, KARLOVAC Telefon 047/843 200 Telefax 047/613 438

Klasa: KA/22-01/451
Ur. broj: 09-00-06/01-23-03
Karlovac: 13. rujna 2023.

Sisačko - moslavačka županija
Upravni odjel za prostorno uređenje
graditeljstvo i obnovu
Zagrebačka cesta 44, 44000 Sisak

Predmet: Prijedlog IV. Izmjena i dopuna Prostornog plana Sisačko – moslavačke županije i Strateška studija utjecaju na okoliš IV. Izmjena i dopuna Prostornog plana Sisačko - moslavačke Županije

- mišljenje se odnosi na prijedlog Prostornog plana SMŽ

Temeljem vaše obavijesti o održavanju Javne rasprave za Prijedlog IV. Izmjena i dopuna Prostornog plana Sisačko - moslavačke županije i Strateške studije utjecaja na okoliš IV. Izmjena i dopuna Prostornog plana Sisačko – moslavačke županije, a nakon sudjelovanja na Javnom izlaganju dostavljam vam mišljenje za šume i šumsko zemljište kojim upravlja Javni šumoposjednik - Hrvatske šume d.o.o Zagreb, UŠP Karlovac.

Utvrđeno je da neke planirane SE zahvaćaju površine koje su u obuhvatu osnova gospodarenja za g.j. „Kozarac“ i g.j. „Kremešnica“ kojima gospodare Hrvatske šume d.o.o., UŠP Karlovac, Šumarija Gvozd. Isto je moguće utvrditi na web stranicama Hrvatskih šuma - Javni podaci o šumama – WEB Preglednik HŠ d.o.o.

Predlažemo da se u skladu s Mjerom propisanom Strateškom studijom o utjecaju na okoliš prostorni položaj solarnih panela planira izvan površina šuma i šumskog zemljišta, a koje se nalaze u obuhvatu planiranih površina za gradnju SE. Predviđeno rješenje za solarne elektrane ne smije onemogućiti prilaz i korištenje površina šume i šumskog zemljišta. Istu mjeru kao za SE primijeniti i za EP Blatuša. Prilikom projektiranja linijskih zahvata (ceste, dalekovodi, plinovod i dr.) već prilikom projektiranja trase planirati što je moguće više izvan šumskog područja. Projektnom dokumentacijom grafički prikazati pristupni put do planiranog zahvata koji će se koristiti za potrebe izgradnje i održavanja SE.

Za izdavanje potvrde o uključenosti katastarske čestice u šumskogospodarsko područje RH potrebno je ispuniti Zahtjev na web stranicama HŠ i dostaviti ga prema uputi. Za prostorne podatke za UŠP Karlovac, uskar.uredivanjev@hrsume.hr.

S poštovanjem,

Voditelj Uprave šuma Podružnice Karlovac:

Marin Svetić, dipl. ing. šum.

Dostaviti:

- 1) Kao u naslovu
- 2) Ministarstvo poljoprivrede, Uprava šumarstva, lovstva i drvne industrije, Plaminska 2a, Zagreb
- 3) Šumarija Gvozd
- 4) Odjel za ekologiju i zaštitu šuma / arhiva



REPUBLIKA HRVATSKA
 MINISTARSTVO POLJOPRIVREDE
 UPRAVA ZA POLJOPRIVREDNO
 ZEMLJIŠTE, BILJNU PROIZVODNJU I
 TRŽIŠTE

10000 Zagreb, Ul. grada Vukovara 78, P.P. 1034
 Telefon: 61 06 111, Telefax: 61 09 201

KLASA: 350-02/23-01/377
 URBROJ: 525-06/198-23-2
 Zagreb, 05. rujna 2023.



REPUBLIKA HRVATSKA
 SISAČKO-MOSLAVAČKA ŽUPANIJA
 2176-08

| | | |
|------------------------|-----------|-------|
| Primljeno: 18-09-2023 | | |
| Klasifikacijska oznaka | Org. jed. | |
| 350-02/21-03/03 | | |
| Urudžbeni broj: | Pril. | Vrij. |
| 525-23-194 | | |

1086

SISAČKO-MOSLAVAČKA ŽUPANIJA
 Upravni odjel za prostorno uređenje,
 graditeljstvo i obnovu
 SISAČAK, Rimska 28

PREDMET: IV. izmjene i dopune Prostornog plana Sisačko-moslavačke županije i Strateške studije utjecaja na okoliš IV. izmjena i dopuna Prostornog Plana Sisačko-moslavačke županije - mišljenje daje se

Vaša Klasa: 350-02/21-03/03
 Urbroj: 2176-08/01-23-165
 Od: Sisak, 02. kolovoz.2023.
 Primljeno: 525-Ministarstvo poljoprivrede 08.08.2023.

Ministarstvo poljoprivrede temeljem članka 19. stavka 2. Zakona o poljoprivrednom zemljištu ("Narodne novine", broj 20/18, 115/18, 20/19 i 57/22) u predmetu zahtjeva **Upravnog odjela za prostorno uređenje, graditeljstvo i obnovu, Sisačko-moslavačke županije** očituje se izdavanjem Mišljenja na **IV. izmjene i dopune Prostornog plana Sisačko-moslavačke županije** kako slijedi ; Odlukom o izradi su utvrđeni sljedeći ciljevi i programska polazišta Plana:

- 1.usklađenje Plana sa Zakonom o prostornom uređenju, novim zakonskim propisima i odredbama te prostorno planskim dokumentima višeg reda
2. usklađenje Plana s razvojnim i gospodarskim potrebama gradova i općina u Županiji
3. usklađenje Plana s dokumentima i studijama izrađenima za područje Sisačkomoslavačke županije te podacima, planskim smjernicama i propisanim dokumentima dostavljenima od tijela i osoba određenih posebnim propisima
4. preoblikovanje provedbenih odredbi u skladu s novim zakonima i izmjenama u grafičkom dijelu Plana
5. usklađenje prikazanih građevinskih područja naselja površine veće od 25 ha iz Plana s istima iz PPUO/G
6. preispitivanje i po potrebi prilagođavanje stvarnim potrebama izdvojenih građevinskih područja izvan naselja (svih namjena, osim stambene) državnog i županijskog značaja

7. usklađenje s novim podacima o eksploatacijskim poljima i istražnim prostorima mineralnih sirovina
8. preispitivanje i po potrebi ispravljanje trasa i površina postojećih i planiranih infrastrukturnih sustava: 8.1. prometni sustav 8.2. javne telekomunikacije - radijski koridori - lokacije elektroničkih komunikacijski zona 8.3. energetska sustav - magistralni naftovodi, plinovodi i produktovodi - trase planiranih dalekovoda - planiranje novih energetskih sustava 8.4. vodnogospodarski sustav - usklađenje s najnovijim studijama zaštite od poplava 8.5. sustav gospodarenja otpadom - usklađenje sa Zakonom o održivom gospodarenju otpadom i Planom gospodarenja otpadom RH za razdoblje 2017.-2022. godine

9. preispitivanje i po potrebi ispravljanje granica/površina koje prikazuju: - zaštićene dijelove prirode - obuhvat obvezne izrade prostornog plana.

Sukladno članku 198. stavka 5. Zakona o prostornom uređenju provjerit će se mogućnost planiranja, te u slučaju da je zahvat prihvatljiv, odredit će se uvjeti za neposrednu provedbu za sljedeće zahvate i površine državnog značaja: - planiranje dalekovoda DV 2x400 kV TS Lika - TS/RP Veleševac

- planiranje čvora na autocesti Zagreb -Sisak na području Žažine - zahvate u prostoru koji su u funkciji naftno-rudarskih radova istraživanja i eksploatacije ugljikovodika i geotermalnih voda, podzemnih skladišta plina te trajnog zbrinjavanja ugljikova dioksida - za gradnju i modernizaciju željezničkih pruga državnog značaja

- Sunčane elektrane na izdvojenim građevinskim područjima gospodarske namjene u općinama Martinska Ves i Velika Ludina i eventualno drugim lokacijama te planiranje načina njihovog priključenja na elektroenergetsku mrežu.

Člankom 29. stavkom 1. i 2. Zakona uređeno je da se poljoprivrednim zemljištem u vlasništvu države raspoloživo na temelju Programa raspolaganja poljoprivrednim zemljištem u vlasništvu države (u daljnjem tekstu: Program raspolaganja) te da Program raspolaganja donosi općinsko ili gradsko vijeće za svoje područje na prijedlog načelnika odnosno gradonačelnika uz prethodno mišljenje županije i suglasnost Ministarstva, odnosno za Grad Zagreb Gradska skupština Grada Zagreba za svoje područje uz suglasnost Ministarstva. Nadalje, članak 101. stavak 5. Zakona propisuje da ako jedinica lokalne samouprave propusti donijeti Program raspolaganja u roku propisanom člankom 101. stavkom 4., tada Program raspolaganja donosi upravni odjel županije nadležan za poljoprivredu uz suglasnost Ministarstva poljoprivrede. Člankom 30. stavkom 1. Zakona propisano je da se Programom raspolaganja mogu jednokratno planirati površine poljoprivrednog zemljišta u vlasništvu države za ostale namjene i to maksimalno do 5% ukupne površine poljoprivrednog zemljišta u vlasništvu države na području općine ili grada. **Slijedom navedenoga, površine poljoprivrednog zemljišta u vlasništvu države ne mogu se uvrstiti u građevinsko područje, koje se planira Prostornim planom proširiti na području onih jedinica lokalne samouprave koje nisu uz suglasnost Ministarstva poljoprivrede donijele Programe raspolaganja. Isto tako, ukoliko su jedinice lokalne samouprave donijele Programe raspolaganja uz suglasnost Ministarstva poljoprivrede, površine poljoprivrednog zemljišta u vlasništvu države mogu se ovim Prostornim planom uvrstiti u građevinsko područje isključivo, ako su iste Programima raspolaganja na nivou jedinica lokalne samouprave planirane za ostale namjene.**

Shodno gore navedenom potrebno izraditi ovaj Plan sukladno Zakonu, uz prethodnu donatanje/izmjenu Programa raspolaganja na nivou jedinica lokalne samouprave gradova i općina, **gdje je moguće uvrstiti poljoprivredno zemljište u vlasništvu države ovim prostornim Planom u građevinsko područje, ako su iste Programima raspolaganja na nivou jedinica lokalne samouprave gradova i općina planirane za ostale namjene.**

Člankom 22. stavkom 3. Zakona propisano je da se osobito vrijedno poljoprivredno zemljište (P1) i vrijedno poljoprivredno zemljište (P2) izvan granica građevinskog područja ne može koristiti u nepoljoprivredne svrhe osim kada su zadovoljeni najmanje jedan od sljedećih uvjeta: nema niže vrijednoga poljoprivrednog zemljišta u neposrednoj blizini, **što ne uključuje izgradnju igrališta za**

golf i samostalnih građevina solarnih elektrana, te kada je utvrđen interes za izgradnju objekata koji se prema posebnim propisima grade izvan građevinskog područja i pri gradnji gospodarskih građevina namijenjenih isključivo za poljoprivrednu djelatnost i preradu poljoprivrednih proizvoda, uključivo sklopove obnovljivih izvora energije na tim građevinama. **Iz navedenog slijedi da od lociranja samostalnih građevina solarnih elektrana treba izuzeti površine osobito vrijednog obradivog poljoprivrednog zemljišta (P1) i vrijednog obradivog poljoprivrednog zemljišta (P2).** Predviđene su značajne površine za lociranje sunčanih elektrana kako slijedi:

Donji Kukuruzari; Komogovina 247,50 ha 20 MW i više Borojevići 79,93 ha 20MW i više

Gvozđ; Stipan 42 ha 10 do 20 MW, Kirin 28,40 ha 10 MW i više, Dugo Selo 115,80 ha 20 MW i više Podgorje 158,38 ha 20 MW i više

Glina; Šibine 30,58 ha do 20 MW

Hrvatska Dubica; Jelas polje 190,67 ha 20 MW i više

Lekenik; Brežane Lekeničke 47,48 ha do 20 MW, Žažina 66,06 ha do 20 MW, Poljana Lekenička 44,20 ha do 20MW, Petrovec 22,67 ha do 20 MW, Stari Brod 22,06 ha do 20 MW

Martinska Ves; Mahovo 168,73 ha 20 i više

Sunja; Brđani 113,14 ha 20 MW i više, Staza 63,28 ha do 20 MW

Novska; Goleši 400 ha 20 i više MW

Topusko; Batinova Kosa 1, 46,55 ha do 20 MW, Batinova Kosa 2, 76 ha 20 i više MW, Bukovica 26,43 ha do 20MW, Donja Čemernica 1 52,86 ha do 20 MW, Donja Čemernica 2, 26,12 ha do 20 MW, Vorkapić 49,35 ha do 20 MW, **što ukupno iznosi cca. 2100 ha**

Poljoprivredno zemljište visokog boniteta bit će narušeno realizacijom Poduzetničke zone jug, kod Novske (108ha od toga 78 ha na P1), solarne elektrane Goleši (400 ha), Šibine,(30 ha) Donja Čemernica 1 i 2 ,(52 i 26 ha), Dugo Selo(115 ha), Mahovo (168 ha) planiranih u dijelu na osobito vrijednom (P1) i vrijednom obradivom poljoprivrednom zemljištu (P2), kao i na oraničnim i zapuštenim površinama manje vrijednog obradivog poljoprivrednog zemljišta ostalih lokacija sunčanih elektrana, te će njihovom realizacijom doći do značajno negativnog utjecaja na poljoprivredno zemljište.

U dijelu provođenja postupka **Strateške studije utjecaja na okoliš IV. izmjena i dopuna Prostornog Plana Sisačko moslavačke županije** sukladno članku 63 Zakona o zaštiti okoliša („Narodne novine 80/13,153/13 78/15, 12/18 i 118/18) iz predmetne se Studije preuzimaju mjere zaštite okoliša koje obuhvaćaju opće mjere, te mjere ublažavanja utjecaja izmjene plana na sastavnice okoliša i čimbenike u okolišu.

Te bi shodno navedenom trebalo primijeniti

Mjeru 8.2.3 Tlo i poljoprivredno zemljište za ublažavanje utjecaja za Tlo i poljoprivredno zemljište kako slijedi u Odredbe Plana.

Prilikom *prostornog planiranja* i projektiranja obuhvata zahvata gradnje solarnih elektrana izuzeti :

površine osobito vrijednog obradivog poljoprivrednog zemljište (P1) i vrijednog obradivog poljoprivrednog zemljišta (P2). članak 71 Odredbi- 11.2.2. uvjeti gradnje solarnih elektrana-neposredna provedbe.



Sisačko-moslavačka županija

Upravni odjel za prostorno uređenje, graditeljstvo i obnovu
Zagrebačka cesta 44
44000 Sisak
n/r. gđa. Blanka Bobetko

15. rujna 2023., Zagreb

RP GLOBAL

RENEWABLE POWER

CROATIA

RP Global Projekti d.o.o.
HR – 10000 Zagreb
Bijenička 21
+385 (1) 463 64 63

[hq.zagreb@rp-
global.com](mailto:hq.zagreb@rp-global.com)
www.rp-global.com

Predmet: Strateška studija utjecaja na okoliš i prijedlog IV. izmjena i dopuna Prostornog plana Sisačko moslavačke županije – *prijedlog izmjene i dopune za javnu raspravu*

Poštovana,

Prijedlog društva RP Global Projekti d.o.o. za uvrštavanje lokacije za sunčanu elektranu na području Općine Sunja u Prostorni plan Sisačko-moslavačke županije (dalje u tekstu: Plan) djelomično je prihvaćen. Predložena lokacija, ukupne površine oko 184 ha, obrađena je Strateškom studijom utjecaja na okoliš IV. izmjena i dopuna Plana (dalje u tekstu: Strateška studija), te je u prijedlog IV. izmjena i dopuna Plana uvrštena lokacija SE Brđani površine 113,14 ha.

Strateškom studijom procijenjen je mogući utjecaj na gubitak i fragmentaciju lovnoproduktivnih površina i smanjenje bonitetnih razreda na lovnoproduktivnim površinama te je propisana sljedeća mjera:

„Ograđeni prostor SE Brđani udaljiti 100 m od ruba šumskog kompleksa Petrinjski lug.“

Ista je prenesena u Prijedlog Plana: 11.2.2. Uvjeti gradnje solarnih elektrana - neposredna provedba.

S obzirom da se sunčane elektrane, sukladno Uredbi o procjeni utjecaja zahvata na okoliš, svrstavaju u kategoriju zahvata za koje se provodi ocjena o potrebi procjene utjecaja zahvata na okoliš, a kojom će se detaljno obraditi utjecaj SE Brđani na sve aspekte okoliša, smatramo da je navedena mjera previše restriktivna, te ovim putem predlažemo da se ista propiše uvjetno, na sljedeći način:

„Ograđeni prostor SE Brđani udaljiti 100 m od ruba šumskog kompleksa Petrinjski lug. Udaljenost od ruba šumskog kompleksa iznimno može biti i manja, ako se u postupku (ocjene o potrebi) procjene utjecaja na okoliš utvrdi da zahvat nema značajniji negativan utjecaj na lovnoproduktivne površine.“

U nadi da će predmetni prijedlog biti razmotren i prihvaćen, bilježimo se s poštovanjem,

Bojan Reščec
direktor



hq.zagreb@rp-global.com
www.rp-global.com

VAT No. HR91772943015
Zagrebačka banka d.d., Trg bana Josipa Jelačića 10, Zagreb, Croatia,
SWIFT: ZABHR2X, HR1823600001102342093



REPUBLIKA HRVATSKA
SISAČKO – MOSLAVAČKA ŽUPANIJA
GRAD POPOVAČA

KLASA: 350-05/21-01/64
URBROJ: 2176/16-04/2-23-5
Popovača, 15.09.2023.

| | | |
|---|-----------|-------|
| REPUBLIKA HRVATSKA SISAČKO-MOSLAVAČKA ŽUPANIJA 2176 | | |
| Primljeno: 21-09-2023 | | |
| Klasifikacijska oznaka | Org. jed. | |
| 350-02/4-03/63 | | |
| Urudžbeni broj: | Pril. | Vrij. |
| 2176/16-23-118 | | |

1101 E.B.M.

SISAČKO-MOSLAVAČKA ŽUPANIJA
Upravni odjel za prostorno uređenje,
graditeljstvo i obnovu
Zagrebačka cesta 44
44 000 Sisak
„Plan“

PREDMET: IV. Izmjene i dopune Prostornog plana Sisačko-moslavačke županije
- mišljenje, dostavlja se

Sukladno posebnoj obavijesti o javnoj raspravi prijedloga IV. Izmjene i dopune Prostornog plana Sisačko-moslavačke županije KLASA: 350-02/21-03/03, URBROJ: 2176-08/01-23-165 od 2. kolovoza 2023. godine, a sukladno našim prijedlozima za izmjenama, dostavljamo mišljenje u nastavku:

1. Izmjene u dijelu gospodarenja otpadom

Budući da pregledom dokumentacije nisu navedene predložene izmjene u dijelu gospodarenja otpadom, ponavljamo naš prijedlog:

„Zahtjev Grada Popovače je da se kroz izmjene PP SMŽ omogući izgradnja pretovarne stanice i kompostane na području Grada Popovače (kao načelna lokacija predlaže se područje naselja Potok gdje postoji nekoliko pogodnih lokacija), te premještanje postojeće kompostane u Strušcu na novu lokaciju (načelno na drugoj lokaciji na području naselja Stružec).“

te molimo očitovanje na predloženo.

2. Izgradnja preradarske farme

Radi iskazanog interesa potencijalnog investitora za ulaganje u izgradnju preradarskih farmi na području Grada Popovače, predlaže se da se u naselju Potok formira izdvojeno građevinsko područje gospodarske namjene i to na katastarskim česticama 1173, 1260, 1263, 1267 i 1270 k.o. Potok.

S poštovanjem,

DOSTAVITI:

1. Naslovu
2. U spis, ovdje

GRADONAČELNIK:

Josip Mišković, ing. el.



margita.malnar@zpusmz.hr

From: Kačavenda, Miroslav <miroslav.kacavenda@novska.hr>
Sent: Thursday, September 14, 2023 13:30
To: Blanka Bobetko-Majstorović; Margita Malnar
Subject: IV. izmjene i dopune PP SMŽ

Poštovane,

nakon razgovora s gđa. Margitom oko prijedloga plana i naših poslanih mišljenja na prijedlog plana u sklopu javne rasprave na plan uočeno je da se vuče stari naziv Poduzetnička zona Jug, a prema odlukama Grada Novske aktualni naziv je **Poduzetnička zona Novska**.

Sukladno tome molimo za ažuriranje naziva *Poduzetničke zone Jug* u Poduzetnička zona Novska u planovima i odredbama plana ako je to moguće.

Lp

--

Miroslav Kačavenda, mag.ing.aedif. / savjetnik za graditeljstvo i komunalne poslove/

Upravni odjel za komunalni sustav, prostorno planiranje i zaštitu okoliša

[Trg dr. Franje Tuđmana 2, 44330 Novska](https://www.novska.hr)

miroslav.kacavenda@novska.hr

T +385 44 691512 / F +385 44 691518

M +385 91 2444 721

www.novska.hr



7. ZAKLJUČAK

Izvešće o javnoj raspravi o Prijedlogu IV. izmjena i dopuna Prostornog plana Sisačko-moslavačke županije izrađeno je sukladno člancima 102. i 103. Zakona o prostornom uređenju („Narodne novine“ br. 153/13., 65/17., 114/18., 39/19., 98/19. i 67/23.), a služi za izradu i utvrđivanje konačnog prijedloga Plana.

KLASA. 350-03/21-03/03
Urbroj:2176-08/01-23-201,
Sisak, 27.10.2023.

Sisačko-moslavačka županija
Upravni odjel za prostorno uređenje, graditeljstvo i obnovu

PROČELNICA:
Blanka Bobetko-Majstorović, dipl. ing. biol.